

Филиал публично-правовой компании "Роскадастр" по Республике Дагестан

полное наименование органа регистрации прав

Выписка из Единого государственного реестра недвижимости об объекте недвижимости

Сведения о характеристиках объекта недвижимости

На основании запроса от 04.03.2023, поступившего на рассмотрение 05.03.2023, сообщаем, что согласно записям Единого государственного реестра недвижимости:


Раздел 1 Лист 1

Сооружение			
вид объекта недвижимости			

Лист № 1 раздела 1	Всего листов раздела 1: 2	Всего разделов: 4	Всего листов выписки: 66
--------------------	---------------------------	-------------------	--------------------------

06.03.2023г. № КУВИ-001/2023-55290863	
Кадастровый номер:	05:02:000000:2863
Номер кадастрового квартала:	05:02:000000
Дата присвоения кадастрового номера:	03.06.2020

Ранее присвоенный государственный учетный номер:	данные отсутствуют		
Местоположение:	Республика Дагестан, Кизлярский р-н.		
Площадь:	данные отсутствуют		
Основная характеристика (для сооружения):	тип	значение	единица измерения
	протяженность	11428	в метрах
Назначение:	7.7. сооружения трубопроводного транспорта		
Наименование:	Подводящий газопровод в/д к с. Кохановское Кизлярского района Республики Дагестан		
Количество этажей, в том числе подземных этажей:	данные отсутствуют		
Год ввода в эксплуатацию по завершении строительства:	данные отсутствуют		
Год завершения строительства:	2007		
Кадастровая стоимость, руб.:	11362809.07		
Кадастровые номера иных объектов недвижимости, в пределах которых расположен объект недвижимости:	05:02:000084:34, 05:02:000095:45, 05:02:000103:181, 05:02:000103:267, 05:02:000103:287, 05:02:000103:288, 05:02:000103:289, 05:02:000113:171, 05:02:000113:172		
Кадастровые номера помещений, машино-мест, расположенных в здании или сооружении:	данные отсутствуют		
Кадастровые номера объектов недвижимости, из которых образован объект недвижимости:	данные отсутствуют		
Кадастровые номера образованных объектов недвижимости:	данные отсутствуют		
Сведения о включении объекта недвижимости в состав предприятия как имущественного комплекса:	данные отсутствуют		
Сведения о включении объекта недвижимости в состав единого недвижимого комплекса:	данные отсутствуют		

полное наименование должности		ДОКУМЕНТ ПОДПИСАН	
	ЭЛЕКТРОННОЙ ПОДПИСЬЮ		
	Сертификат: 3094B7974B3CA8E1F07A347CFAD6FA78		
	Владелец: ФЕДЕРАЛЬНАЯ СЛУЖБА ГОСУДАРСТВЕННОЙ РЕГИСТРАЦИИ, КАДАСТРА И КАРТОГРАФИИ Действителен: с 17.05.2022 по 10.08.2023		
		инициалы, фамилия	

Сооружение			
вид объекта недвижимости			
Лист № 2 раздела 1	Всего листов раздела 1: 2	Всего разделов: 4	Всего листов выписки: 66
06.03.2023г. № КУВИ-001/2023-55290863			
Кадастровый номер:		05:02:000000:2863	
Виды разрешенного использования:		данные отсутствуют	
Сведения о включении объекта недвижимости в реестр объектов культурного наследия:		данные отсутствуют	
Сведения о кадастровом инженере:		созданием сооружения, расположенного по адресу: Республика Дагестан, Кизлярский р-н.	
Статус записи об объекте недвижимости:		Сведения об объекте недвижимости имеют статус "актуальные"	
Особые отметки:		Сведения, необходимые для заполнения разделов: 6 - Сведения о частях объекта недвижимости; 7 - Перечень помещений, машино-мест, расположенных в здании, сооружении; 8 - План расположения помещения, машино-места на этаже (плане этажа), отсутствуют.	
Получатель выписки:		Халилов Темирхан Магомедович, действующий(ая) на основании документа "" Минимущество Дагестана	

полное наименование должности	 ДОКУМЕНТ ПОДПИСАН ЭЛЕКТРОННОЙ ПОДПИСЬЮ Сертификат: 3094B7974B3CA8E1F07A347CFAD6FA78 Владелец: ФЕДЕРАЛЬНАЯ СЛУЖБА ГОСУДАРСТВЕННОЙ РЕГИСТРАЦИИ, КАДАСТРА И КАРТОГРАФИИ Действителен: с 17.05.2022 по 10.08.2023	инициалы, фамилия

Выписка из Единого государственного реестра недвижимости об объекте недвижимости
Сведения о зарегистрированных правах

Сооружение			
вид объекта недвижимости			
Лист № 1 раздела 2		Всего листов раздела 2: 1	
		Всего разделов: 4	
		Всего листов выписки: 66	
06.03.2023г. № КУВИ-001/2023-55290863			
Кадастровый номер:		05:02:000000:2863	
1	Правообладатель (правообладатели):	1.1	Республика Дагестан
	Сведения о возможности предоставления третьим лицам персональных данных физического лица:	1.1.1	данные отсутствуют
2	Вид, номер, дата и время государственной регистрации права:	2.1	Собственность 05:02:000000:2863-05/190/2020-1 03.06.2020 11:53:34
3	Сведения об осуществлении государственной регистрации сделки, права без необходимого в силу закона согласия третьего лица, органа:	3.1	данные отсутствуют
4	Ограничение прав и обременение объекта недвижимости:	не зарегистрировано	
5	Договоры участия в долевом строительстве:	не зарегистрировано	
6	Заявленные в судебном порядке права требования:	данные отсутствуют	
7	Сведения о возможности предоставления третьим лицам персональных данных физического лица	данные отсутствуют	
8	Сведения о возражении в отношении зарегистрированного права:	данные отсутствуют	
9	Сведения о наличии решения об изъятии объекта недвижимости для государственных и муниципальных нужд:	данные отсутствуют	
10	Сведения о невозможности государственной регистрации без личного участия правообладателя или его законного представителя:	данные отсутствуют	
11	Правопритязания и сведения о наличии поступивших, но не рассмотренных заявлений о проведении государственной регистрации права (перехода, прекращения права), ограничения права или обременения объекта недвижимости, сделки в отношении объекта недвижимости:	отсутствуют	



ДОКУМЕНТ ПОДПИСАН
ЭЛЕКТРОННОЙ ПОДПИСЬЮ

Сертификат: 3094B7974B3CA8E1F07A347CFAD6FA78

Владелец: ФЕДЕРАЛЬНАЯ СЛУЖБА ГОСУДАРСТВЕННОЙ
РЕГИСТРАЦИИ, КАДАСТРА И КАРТОГРАФИИ
Действителен: с 17.05.2022 по 10.08.2023

полное наименование должности

инициалы, фамилия

Выписка из Единого государственного реестра недвижимости об объекте недвижимости

Описание местоположения объекта недвижимости

Сооружение
вид объекта недвижимости

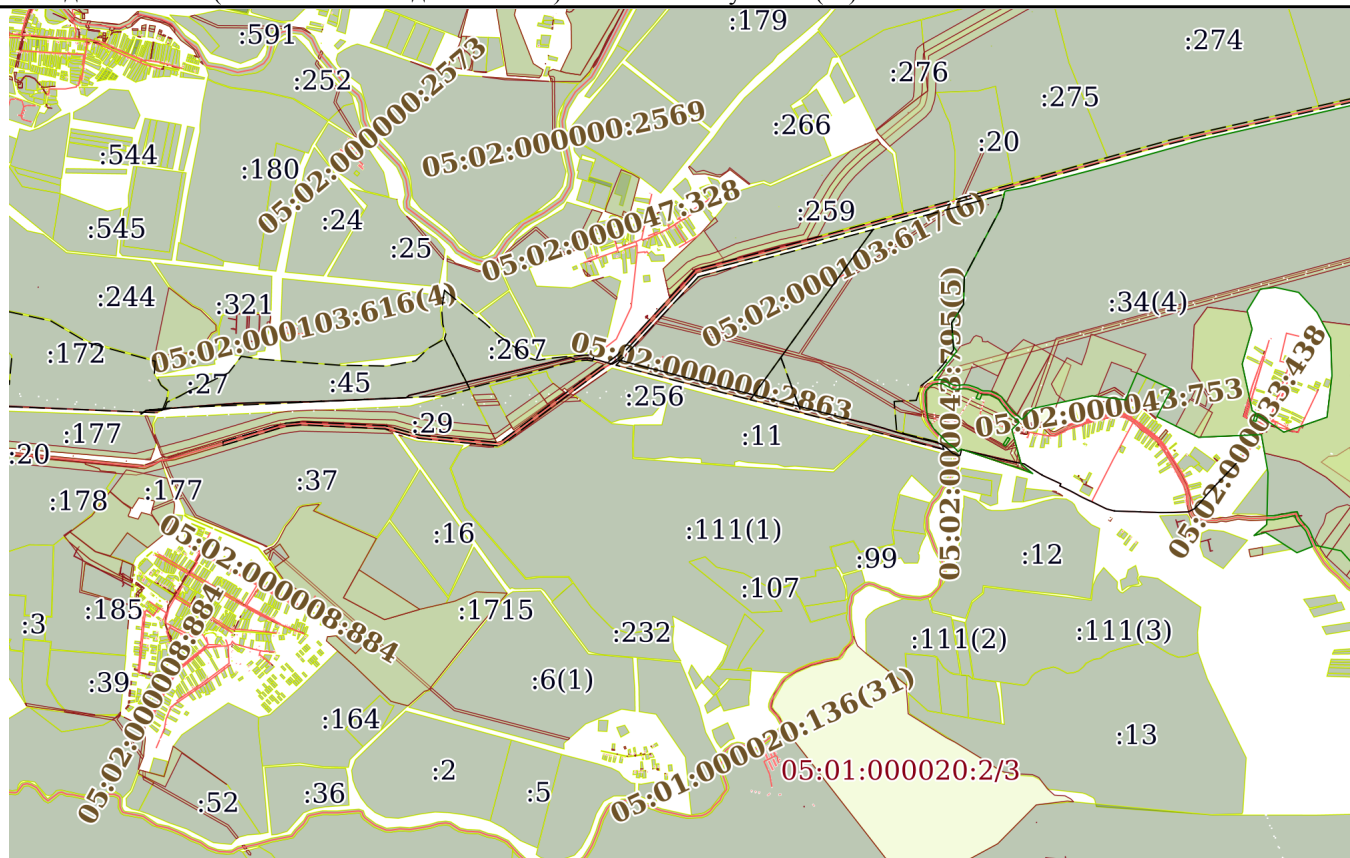
Лист № 1 раздела 5	Всего листов раздела 5: 1	Всего разделов: 4	Всего листов выписки: 66
--------------------	---------------------------	-------------------	--------------------------

06.03.2023г. № КУВИ-001/2023-55290863

Кадастровый номер:

05:02:000000:2863

Схема расположения объекта недвижимости (части объекта недвижимости) на земельном участке(ах)



Масштаб 1:70000

Условные обозначения:



ДОКУМЕНТ ПОДПИСАН
ЭЛЕКТРОННОЙ ПОДПИСЬЮ

Сертификат: 3094B7974B3CA8E1F07A347CFAD6FA78

Владелец: ФЕДЕРАЛЬНАЯ СЛУЖБА ГОСУДАРСТВЕННОЙ
РЕГИСТРАЦИИ, КАДАСТРА И КАРТОГРАФИИ
Действителен: с 17.05.2022 по 10.08.2023

полное наименование должности

инициалы, фамилия

Выписка из Единого государственного реестра недвижимости об объекте недвижимости

Описание местоположения объекта недвижимости

Сооружение			
вид объекта недвижимости			
Лист № 1 раздела 5.1	Всего листов раздела 5.1: 62	Всего разделов: 4	Всего листов выписки: 66
06.03.2023г. № КУВИ-001/2023-55290863			
Кадастровый номер:		05:02:000000:2863	

1. Сведения о координатах характерных точек контура объекта недвижимости						
Система координат МСК-05						
Номер точки	Координаты, м		Радиус, м	Средняя квадратическая погрешность определения координат характерных точек контура, м	Глубина, высота, м	
	X	Y			H1	H2
	2	3	4	5	6	7
1	312717.34	295610.86	-	0.1	данные отсутствуют	данные отсутствуют
2	312720.34	295616.41	-	0.1	данные отсутствуют	данные отсутствуют
3	312724.4	295623.48	-	0.1	данные отсутствуют	данные отсутствуют
4	312727.98	295629.61	-	0.1	данные отсутствуют	данные отсутствуют
5	312733.26	295636.7	-	0.1	данные отсутствуют	данные отсутствуют
6	312737.93	295642.35	-	0.1	данные отсутствуют	данные отсутствуют
7	312737.95	295658.6	-	0.1	данные отсутствуют	данные отсутствуют
8	312737.69	295673.74	-	0.1	данные отсутствуют	данные отсутствуют
9	312737.36	295684.17	-	0.1	данные отсутствуют	данные отсутствуют
10	312737.02	295694.59	-	0.1	данные отсутствуют	данные отсутствуют
11	312736.69	295705.02	-	0.1	данные отсутствуют	данные отсутствуют
12	312736.36	295715.44	-	0.1	данные отсутствуют	данные отсутствуют

полное наименование должности	 ДОКУМЕНТ ПОДПИСАН ЭЛЕКТРОННОЙ ПОДПИСЬЮ Сертификат: 3094B7974B3CA8E1F07A347CFAD6FA78 Владелец: ФЕДЕРАЛЬНАЯ СЛУЖБА ГОСУДАРСТВЕННОЙ РЕГИСТРАЦИИ, КАДАСТРА И КАРТОГРАФИИ Действителен: с 17.05.2022 по 10.08.2023	инициалы, фамилия

Сооружение			
вид объекта недвижимости			
Лист № 2 раздела 5.1	Всего листов раздела 5.1: 62	Всего разделов: 4	Всего листов выписки: 66

06.03.2023г. № КУВИ-001/2023-55290863

Кадастровый номер: 05:02:000000:2863

13	312736.1	295724.74	-	0.1	данные отсутствуют	данные отсутствуют
14	312736.22	295736.05	-	0.1	данные отсутствуют	данные отсутствуют
15	312737.17	295752.89	-	0.1	данные отсутствуют	данные отсутствуют
16	312737.76	295763.81	-	0.1	данные отсутствуют	данные отсутствуют
17	312739.7	295774.8	-	0.1	данные отсутствуют	данные отсутствуют
18	312741.41	295784.57	-	0.1	данные отсутствуют	данные отсутствуют
19	312744.25	295800.14	-	0.1	данные отсутствуют	данные отсутствуют
20	312746.32	295811.14	-	0.1	данные отсутствуют	данные отсутствуют
21	312748.6	295822.54	-	0.1	данные отсутствуют	данные отсутствуют
22	312750.43	295832.95	-	0.1	данные отсутствуют	данные отсутствуют
23	312752.59	295844.32	-	0.1	данные отсутствуют	данные отсутствуют
24	312754.29	295853.63	-	0.1	данные отсутствуют	данные отсутствуют
25	312756.22	295863.77	-	0.1	данные отсутствуют	данные отсутствуют
26	312757.87	295871.1	-	0.1	данные отсутствуют	данные отсутствуют
27	312759.5	295878.04	-	0.1	данные отсутствуют	данные отсутствуют
28	312759.04	295882.44	-	0.1	данные отсутствуют	данные отсутствуют
29	312758.17	295891.04	-	0.1	данные отсутствуют	данные отсутствуют



ДОКУМЕНТ ПОДПИСАН
ЭЛЕКТРОННОЙ ПОДПИСЬЮ

Сертификат: 3094B7974B3CA8E1F07A347CFAD6FA78

Владелец: ФЕДЕРАЛЬНАЯ СЛУЖБА ГОСУДАРСТВЕННОЙ
РЕГИСТРАЦИИ, КАДАСТРА И КАРТОГРАФИИ
Действителен: с 17.05.2022 по 10.08.2023

полное наименование должности

инициалы, фамилия

Сооружение							
вид объекта недвижимости							
Лист № 3 раздела 5.1		Всего листов раздела 5.1: 62		Всего разделов: 4		Всего листов выписки: 66	
06.03.2023г. № КУВИ-001/2023-55290863							
Кадастровый номер:			05:02:000000:2863				
30	312759	295901.16	-	0.1	данные отсутствуют	данные отсутствуют	
31	312759.87	295912.13	-	0.1	данные отсутствуют	данные отсутствуют	
32	312760.77	295922.15	-	0.1	данные отсутствуют	данные отсутствуют	
33	312761.78	295933.5	-	0.1	данные отсутствуют	данные отсутствуют	
34	312762.71	295943.49	-	0.1	данные отсутствуют	данные отсутствуют	
35	312764.17	295963.78	-	0.1	данные отсутствуют	данные отсутствуют	
36	312764.95	295974.79	-	0.1	данные отсутствуют	данные отсутствуют	
37	312765.87	295986.89	-	0.1	данные отсутствуют	данные отсутствуют	
38	312766.78	295996.58	-	0.1	данные отсутствуют	данные отсутствуют	
39	312767.55	296007.53	-	0.1	данные отсутствуют	данные отсутствуют	
40	312768.33	296017.85	-	0.1	данные отсутствуют	данные отсутствуют	
41	312769.04	296027.25	-	0.1	данные отсутствуют	данные отсутствуют	
42	312770.07	296039.36	-	0.1	данные отсутствуют	данные отсутствуют	
43	312771	296051.17	-	0.1	данные отсутствуют	данные отсутствуют	
44	312771.92	296061.15	-	0.1	данные отсутствуют	данные отсутствуют	
45	312772.67	296071.48	-	0.1	данные отсутствуют	данные отсутствуют	
46	312773.59	296081.59	-	0.1	данные отсутствуют	данные отсутствуют	



ДОКУМЕНТ ПОДПИСАН
ЭЛЕКТРОННОЙ ПОДПИСЬЮ

Сертификат: 3094B7974B3CA8E1F07A347CFAD6FA78

Владелец: ФЕДЕРАЛЬНАЯ СЛУЖБА ГОСУДАРСТВЕННОЙ
РЕГИСТРАЦИИ, КАДАСТРА И КАРТОГРАФИИ
Действителен: с 17.05.2022 по 10.08.2023

полное наименование должности

инициалы, фамилия

Сооружение						
вид объекта недвижимости						
Лист № 4 раздела 5.1			Всего листов раздела 5.1: 62		Всего разделов: 4	Всего листов выписки: 66
06.03.2023г. № КУВИ-001/2023-55290863						
Кадастровый номер:			05:02:000000:2863			
47	312774.3	296092.03	-	0.1	данные отсутствуют	данные отсутствуют
48	312775.44	296102.78	-	0.1	данные отсутствуют	данные отсутствуют
49	312776.07	296114.24	-	0.1	данные отсутствуют	данные отсутствуют
50	312776.95	296124.75	-	0.1	данные отсутствуют	данные отсутствуют
51	312777.68	296132.94	-	0.1	данные отсутствуют	данные отсутствуют
52	312778.15	296140.39	-	0.1	данные отсутствуют	данные отсутствуют
53	312778.84	296149.1	-	0.1	данные отсутствуют	данные отсутствуют
54	312779.65	296158.35	-	0.1	данные отсутствуют	данные отсутствуют
55	312780.56	296172.23	-	0.1	данные отсутствуют	данные отсутствуют
56	312781.83	296190.58	-	0.1	данные отсутствуют	данные отсутствуют
57	312782.97	296203.5	-	0.1	данные отсутствуют	данные отсутствуют
58	312784.03	296217.47	-	0.1	данные отсутствуют	данные отсутствуют
59	312785.5	296235.6	-	0.1	данные отсутствуют	данные отсутствуют
60	312786.2	296246.5	-	0.1	данные отсутствуют	данные отсутствуют
61	312787.02	296255.47	-	0.1	данные отсутствуют	данные отсутствуют
62	312787.65	296265.89	-	0.1	данные отсутствуют	данные отсутствуют
63	312788.25	296272.44	-	0.1	данные отсутствуют	данные отсутствуют



ДОКУМЕНТ ПОДПИСАН
ЭЛЕКТРОННОЙ ПОДПИСЬЮ

Сертификат: 3094B7974B3CA8E1F07A347CFAD6FA78

Владелец: ФЕДЕРАЛЬНАЯ СЛУЖБА ГОСУДАРСТВЕННОЙ
РЕГИСТРАЦИИ, КАДАСТРА И КАРТОГРАФИИ
Действителен: с 17.05.2022 по 10.08.2023

полное наименование должности

инициалы, фамилия

Сооружение							
вид объекта недвижимости							
Лист № 5 раздела 5.1		Всего листов раздела 5.1: 62		Всего разделов: 4		Всего листов выписки: 66	
06.03.2023г. № КУВИ-001/2023-55290863							
Кадастровый номер:			05:02:000000:2863				
64	312788.8	296280.47	-	0.1	данные отсутствуют	данные отсутствуют	
65	312789.63	296289.69	-	0.1	данные отсутствуют	данные отсутствуют	
66	312790.35	296301.79	-	0.1	данные отсутствуют	данные отсутствуют	
67	312791.15	296313.01	-	0.1	данные отсутствуют	данные отсутствуют	
68	312792.03	296324.94	-	0.1	данные отсутствуют	данные отсутствуют	
69	312792.93	296336.16	-	0.1	данные отсутствуют	данные отсутствуют	
70	312793.91	296346.5	-	0.1	данные отсутствуют	данные отсутствуют	
71	312794.38	296357.27	-	0.1	данные отсутствуют	данные отсутствуют	
72	312795.12	296368.26	-	0.1	данные отсутствуют	данные отсутствуют	
73	312795.7	296380.78	-	0.1	данные отсутствуют	данные отсутствуют	
74	312796.31	296391.59	-	0.1	данные отсутствуют	данные отсутствуют	
75	312796.95	296402.72	-	0.1	данные отсутствуют	данные отсутствуют	
76	312797.51	296413.01	-	0.1	данные отсутствуют	данные отсутствуют	
77	312798.25	296424.31	-	0.1	данные отсутствуют	данные отсутствуют	
78	312798.72	296434.84	-	0.1	данные отсутствуют	данные отсутствуют	
79	312799.56	296447.89	-	0.1	данные отсутствуют	данные отсутствуют	
80	312800.26	296458.72	-	0.1	данные отсутствуют	данные отсутствуют	



ДОКУМЕНТ ПОДПИСАН
ЭЛЕКТРОННОЙ ПОДПИСЬЮ

Сертификат: 3094B7974B3CA8E1F07A347CFAD6FA78

Владелец: ФЕДЕРАЛЬНАЯ СЛУЖБА ГОСУДАРСТВЕННОЙ
РЕГИСТРАЦИИ, КАДАСТРА И КАРТОГРАФИИ
Действителен: с 17.05.2022 по 10.08.2023

полное наименование должности

инициалы, фамилия

Сооружение							
вид объекта недвижимости							
Лист № 6 раздела 5.1		Всего листов раздела 5.1: 62		Всего разделов: 4		Всего листов выписки: 66	
06.03.2023г. № КУВИ-001/2023-55290863							
Кадастровый номер:			05:02:000000:2863				
81	312800.84	296467.75	-	0.1	данные отсутствуют	данные отсутствуют	
82	312803.41	296467.72	-	0.1	данные отсутствуют	данные отсутствуют	
83	312803.53	296470.56	-	0.1	данные отсутствуют	данные отсутствуют	
84	312801.02	296470.52	-	0.1	данные отсутствуют	данные отсутствуют	
85	312801.06	296472.43	-	0.1	данные отсутствуют	данные отсутствуют	
86	312801.27	296476.89	-	0.1	данные отсутствуют	данные отсутствуют	
87	312801.45	296481.04	-	0.1	данные отсутствуют	данные отсутствуют	
88	312801.79	296488.49	-	0.1	данные отсутствуют	данные отсутствуют	
89	312802.47	296499.62	-	0.1	данные отсутствуют	данные отсутствуют	
90	312802.84	296505.65	-	0.1	данные отсутствуют	данные отсутствуют	
91	312803.16	296510.72	-	0.1	данные отсутствуют	данные отсутствуют	
92	312803.8	296522.02	-	0.1	данные отсутствуют	данные отсутствуют	
93	312804.46	296533.47	-	0.1	данные отсутствуют	данные отсутствуют	
94	312805.17	296544.85	-	0.1	данные отсутствуют	данные отсутствуют	
95	312805.81	296555.9	-	0.1	данные отсутствуют	данные отсутствуют	
96	312806.57	296566.63	-	0.1	данные отсутствуют	данные отсутствуют	
97	312807.32	296577.24	-	0.1	данные отсутствуют	данные отсутствуют	



ДОКУМЕНТ ПОДПИСАН
ЭЛЕКТРОННОЙ ПОДПИСЬЮ

Сертификат: 3094B7974B3CA8E1F07A347CFAD6FA78

Владелец: ФЕДЕРАЛЬНАЯ СЛУЖБА ГОСУДАРСТВЕННОЙ
РЕГИСТРАЦИИ, КАДАСТРА И КАРТОГРАФИИ
Действителен: с 17.05.2022 по 10.08.2023

полное наименование должности

инициалы, фамилия

Сооружение							
вид объекта недвижимости							
Лист № 7 раздела 5.1		Всего листов раздела 5.1: 62		Всего разделов: 4		Всего листов выписки: 66	
06.03.2023г. № КУВИ-001/2023-55290863							
Кадастровый номер:			05:02:000000:2863				
98	312807.56	296583.45	-	0.1	данные отсутствуют	данные отсутствуют	
99	312807.97	296591.71	-	0.1	данные отсутствуют	данные отсутствуют	
100	312808.37	296599.25	-	0.1	данные отсутствуют	данные отсутствуют	
101	312808.73	296610.62	-	0.1	данные отсутствуют	данные отсутствуют	
102	312809.01	296622.6	-	0.1	данные отсутствуют	данные отсутствуют	
103	312809.47	296634.22	-	0.1	данные отсутствуют	данные отсутствуют	
104	312809.64	296645.8	-	0.1	данные отсутствуют	данные отсутствуют	
105	312809.91	296655.65	-	0.1	данные отсутствуют	данные отсутствуют	
106	312810.32	296670.65	-	0.1	данные отсутствуют	данные отсутствуют	
107	312810.66	296677.86	-	0.1	данные отсутствуют	данные отсутствуют	
108	312810.66	296679.07	-	0.1	данные отсутствуют	данные отсутствуют	
109	312811.03	296690.46	-	0.1	данные отсутствуют	данные отсутствуют	
110	312811.18	296693.55	-	0.1	данные отсутствуют	данные отсутствуют	
111	312811.36	296707.41	-	0.1	данные отсутствуют	данные отсутствуют	
112	312811.56	296718.55	-	0.1	данные отсутствуют	данные отсутствуют	
113	312811.9	296728.55	-	0.1	данные отсутствуют	данные отсутствуют	
114	312812.15	296740.86	-	0.1	данные отсутствуют	данные отсутствуют	



ДОКУМЕНТ ПОДПИСАН
ЭЛЕКТРОННОЙ ПОДПИСЬЮ

Сертификат: 3094B7974B3CA8E1F07A347CFAD6FA78

Владелец: ФЕДЕРАЛЬНАЯ СЛУЖБА ГОСУДАРСТВЕННОЙ
РЕГИСТРАЦИИ, КАДАСТРА И КАРТОГРАФИИ
Действителен: с 17.05.2022 по 10.08.2023

полное наименование должности

инициалы, фамилия

Сооружение							
вид объекта недвижимости							
Лист № 8 раздела 5.1		Всего листов раздела 5.1: 62		Всего разделов: 4		Всего листов выписки: 66	
06.03.2023г. № КУВИ-001/2023-55290863							
Кадастровый номер:			05:02:000000:2863				
115	312812.42	296752.37	-	0.1	данные отсутствуют	данные отсутствуют	
116	312812.76	296765.56	-	0.1	данные отсутствуют	данные отсутствуют	
117	312813.12	296774.98	-	0.1	данные отсутствуют	данные отсутствуют	
118	312813.52	296790.34	-	0.1	данные отсутствуют	данные отсутствуют	
119	312813.92	296804.32	-	0.1	данные отсутствуют	данные отсутствуют	
120	312814.21	296816.79	-	0.1	данные отсутствуют	данные отсутствуют	
121	312814.47	296828.57	-	0.1	данные отсутствуют	данные отсутствуют	
122	312814.69	296838.91	-	0.1	данные отсутствуют	данные отсутствуют	
123	312814.9	296851.48	-	0.1	данные отсутствуют	данные отсутствуют	
124	312815.21	296864.2	-	0.1	данные отсутствуют	данные отсутствуют	
125	312815.43	296876.44	-	0.1	данные отсутствуют	данные отсутствуют	
126	312815.52	296885.86	-	0.1	данные отсутствуют	данные отсутствуют	
127	312815.71	296894.65	-	0.1	данные отсутствуют	данные отсутствуют	
128	312815.8	296904.1	-	0.1	данные отсутствуют	данные отсутствуют	
129	312816.05	296916.92	-	0.1	данные отсутствуют	данные отсутствуют	
130	312816.09	296929.53	-	0.1	данные отсутствуют	данные отсутствуют	
131	312816.2	296942.68	-	0.1	данные отсутствуют	данные отсутствуют	



ДОКУМЕНТ ПОДПИСАН
ЭЛЕКТРОННОЙ ПОДПИСЬЮ

Сертификат: 3094B7974B3CA8E1F07A347CFAD6FA78

Владелец: ФЕДЕРАЛЬНАЯ СЛУЖБА ГОСУДАРСТВЕННОЙ
РЕГИСТРАЦИИ, КАДАСТРА И КАРТОГРАФИИ
Действителен: с 17.05.2022 по 10.08.2023

полное наименование должности

инициалы, фамилия

Сооружение							
вид объекта недвижимости							
Лист № 9 раздела 5.1		Всего листов раздела 5.1: 62		Всего разделов: 4		Всего листов выписки: 66	
06.03.2023г. № КУВИ-001/2023-55290863							
Кадастровый номер:			05:02:000000:2863				
132	312816.27	296954.09	-	0.1	данные отсутствуют	данные отсутствуют	
133	312816.49	296968.66	-	0.1	данные отсутствуют	данные отсутствуют	
134	312816.59	296982	-	0.1	данные отсутствуют	данные отсутствуют	
135	312816.63	296994.34	-	0.1	данные отсутствуют	данные отсутствуют	
136	312816.87	297007.2	-	0.1	данные отсутствуют	данные отсутствуют	
137	312817.01	297020.47	-	0.1	данные отсутствуют	данные отсутствуют	
138	312817.18	297046.75	-	0.1	данные отсутствуют	данные отсутствуют	
139	312817.21	297060.27	-	0.1	данные отсутствуют	данные отсутствуют	
140	312817.46	297073.58	-	0.1	данные отсутствуют	данные отсутствуют	
141	312817.64	297084.26	-	0.1	данные отсутствуют	данные отсутствуют	
142	312817.71	297085.6	-	0.1	данные отсутствуют	данные отсутствуют	
143	312820.23	297085.62	-	0.1	данные отсутствуют	данные отсутствуют	
144	312820.25	297088.71	-	0.1	данные отсутствуют	данные отсутствуют	
145	312817.8	297088.65	-	0.1	данные отсутствуют	данные отсутствуют	
146	312817.96	297093.87	-	0.1	данные отсутствуют	данные отсутствуют	
147	312817.95	297100.16	-	0.1	данные отсутствуют	данные отсутствуют	
148	312818.11	297113.27	-	0.1	данные отсутствуют	данные отсутствуют	



ДОКУМЕНТ ПОДПИСАН
ЭЛЕКТРОННОЙ ПОДПИСЬЮ

Сертификат: 3094B7974B3CA8E1F07A347CFAD6FA78

Владелец: ФЕДЕРАЛЬНАЯ СЛУЖБА ГОСУДАРСТВЕННОЙ
РЕГИСТРАЦИИ, КАДАСТРА И КАРТОГРАФИИ
Действителен: с 17.05.2022 по 10.08.2023

полное наименование должности

инициалы, фамилия

Сооружение							
вид объекта недвижимости							
Лист № 10 раздела 5.1		Всего листов раздела 5.1: 62		Всего разделов: 4		Всего листов выписки: 66	
06.03.2023г. № КУВИ-001/2023-55290863							
Кадастровый номер:			05:02:000000:2863				
149	312818.36	297125.77	-	0.1	данные отсутствуют	данные отсутствуют	
150	312818.7	297139.68	-	0.1	данные отсутствуют	данные отсутствуют	
151	312819.15	297152.93	-	0.1	данные отсутствуют	данные отсутствуют	
152	312819.44	297164.89	-	0.1	данные отсутствуют	данные отсутствуют	
153	312819.75	297177.93	-	0.1	данные отсутствуют	данные отсутствуют	
154	312820.16	297191.53	-	0.1	данные отсутствуют	данные отсутствуют	
155	312820.55	297204.61	-	0.1	данные отсутствуют	данные отсутствуют	
156	312820.99	297217.26	-	0.1	данные отсутствуют	данные отсутствуют	
157	312821.39	297230	-	0.1	данные отсутствуют	данные отсутствуют	
158	312822.01	297242.96	-	0.1	данные отсутствуют	данные отсутствуют	
159	312822.51	297254.73	-	0.1	данные отсутствуют	данные отсутствуют	
160	312823.16	297267.55	-	0.1	данные отсутствуют	данные отсутствуют	
161	312823.59	297280.28	-	0.1	данные отсутствуют	данные отсутствуют	
162	312823.61	297282.19	-	0.1	данные отсутствуют	данные отсутствуют	
163	312826.06	297282.25	-	0.1	данные отсутствуют	данные отсутствуют	
164	312826.1	297284.56	-	0.1	данные отсутствуют	данные отсутствуют	
165	312823.58	297284.6	-	0.1	данные отсутствуют	данные отсутствуют	



ДОКУМЕНТ ПОДПИСАН
ЭЛЕКТРОННОЙ ПОДПИСЬЮ

Сертификат: 3094B7974B3CA8E1F07A347CFAD6FA78

Владелец: ФЕДЕРАЛЬНАЯ СЛУЖБА ГОСУДАРСТВЕННОЙ
РЕГИСТРАЦИИ, КАДАСТРА И КАРТОГРАФИИ
Действителен: с 17.05.2022 по 10.08.2023

полное наименование должности

инициалы, фамилия

Сооружение							
вид объекта недвижимости							
Лист № 11 раздела 5.1		Всего листов раздела 5.1: 62		Всего разделов: 4		Всего листов выписки: 66	
06.03.2023г. № КУВИ-001/2023-55290863							
Кадастровый номер:			05:02:000000:2863				
166	312823.63	297287.38	-	0.1	данные отсутствуют	данные отсутствуют	
167	312824.01	297294.22	-	0.1	данные отсутствуют	данные отсутствуют	
168	312824.39	297307.28	-	0.1	данные отсутствуют	данные отсутствуют	
169	312824.89	297321.29	-	0.1	данные отсутствуют	данные отсутствуют	
170	312825.41	297334.83	-	0.1	данные отсутствуют	данные отсутствуют	
171	312825.97	297348.2	-	0.1	данные отсутствуют	данные отсутствуют	
172	312826.46	297362.73	-	0.1	данные отсутствуют	данные отсутствуют	
173	312827.03	297375.7	-	0.1	данные отсутствуют	данные отсутствуют	
174	312827.39	297389.1	-	0.1	данные отсутствуют	данные отсутствуют	
175	312827.74	297395.42	-	0.1	данные отсутствуют	данные отсутствуют	
176	312828	297402.47	-	0.1	данные отсутствуют	данные отсутствуют	
177	312828.43	297414.06	-	0.1	данные отсутствуют	данные отсутствуют	
178	312828.96	297428.15	-	0.1	данные отсутствуют	данные отсутствуют	
179	312829.4	297441.47	-	0.1	данные отсутствуют	данные отсутствуют	
180	312829.98	297454.82	-	0.1	данные отсутствуют	данные отсутствуют	
181	312830.36	297466.83	-	0.1	данные отсутствуют	данные отсутствуют	
182	312830.71	297477.17	-	0.1	данные отсутствуют	данные отсутствуют	



ДОКУМЕНТ ПОДПИСАН
ЭЛЕКТРОННОЙ ПОДПИСЬЮ

Сертификат: 3094B7974B3CA8E1F07A347CFAD6FA78

Владелец: ФЕДЕРАЛЬНАЯ СЛУЖБА ГОСУДАРСТВЕННОЙ
РЕГИСТРАЦИИ, КАДАСТРА И КАРТОГРАФИИ
Действителен: с 17.05.2022 по 10.08.2023

полное наименование должности

инициалы, фамилия

Сооружение			
вид объекта недвижимости			
Лист № 12 раздела 5.1	Всего листов раздела 5.1: 62	Всего разделов: 4	Всего листов выписки: 66
06.03.2023г. № КУВИ-001/2023-55290863			
Кадастровый номер:		05:02:000000:2863	

183	312831.02	297488.54	-	0.1	данные отсутствуют	данные отсутствуют
184	312831.09	297491.1	-	0.1	данные отсутствуют	данные отсутствуют
185	312832.74	297491.12	-	0.1	данные отсутствуют	данные отсутствуют
186	312832.78	297493.29	-	0.1	данные отсутствуют	данные отсутствуют
187	312831.17	297493.33	-	0.1	данные отсутствуют	данные отсутствуют
188	312831.22	297494.44	-	0.1	данные отсутствуют	данные отсутствуют
189	312831.65	297506.62	-	0.1	данные отсутствуют	данные отсутствуют
190	312832.35	297521.05	-	0.1	данные отсутствуют	данные отсутствуют
191	312832.86	297534.86	-	0.1	данные отсутствуют	данные отсутствуют
192	312833.31	297547.12	-	0.1	данные отсутствуют	данные отсутствуют
193	312834	297560.81	-	0.1	данные отсутствуют	данные отсутствуют
194	312834.3	297573.66	-	0.1	данные отсутствуют	данные отсутствуют
195	312834.61	297583.18	-	0.1	данные отсутствуют	данные отсутствуют
196	312834.96	297592.99	-	0.1	данные отсутствуют	данные отсутствуют
197	312835.34	297601.83	-	0.1	данные отсутствуют	данные отсутствуют
198	312836.02	297615.39	-	0.1	данные отсутствуют	данные отсутствуют
199	312836.58	297627.89	-	0.1	данные отсутствуют	данные отсутствуют



ДОКУМЕНТ ПОДПИСАН
ЭЛЕКТРОННОЙ ПОДПИСЬЮ

Сертификат: 3094B7974B3CA8E1F07A347CFAD6FA78

Владелец: ФЕДЕРАЛЬНАЯ СЛУЖБА ГОСУДАРСТВЕННОЙ
РЕГИСТРАЦИИ, КАДАСТРА И КАРТОГРАФИИ
Действителен: с 17.05.2022 по 10.08.2023

полное наименование должности

инициалы, фамилия

Сооружение							
вид объекта недвижимости							
Лист № 13 раздела 5.1		Всего листов раздела 5.1: 62		Всего разделов: 4		Всего листов выписки: 66	
06.03.2023г. № КУВИ-001/2023-55290863							
Кадастровый номер:			05:02:000000:2863				
200	312837.06	297641.02	-	0.1	данные отсутствуют	данные отсутствуют	
201	312837.59	297653.76	-	0.1	данные отсутствуют	данные отсутствуют	
202	312838.26	297666.77	-	0.1	данные отсутствуют	данные отсутствуют	
203	312838.9	297679.76	-	0.1	данные отсутствуют	данные отсутствуют	
204	312839.16	297686.48	-	0.1	данные отсутствуют	данные отсутствуют	
205	312839.34	297688.11	-	0.1	данные отсутствуют	данные отсутствуют	
206	312841.73	297687.97	-	0.1	данные отсутствуют	данные отсутствуют	
207	312841.87	297690.28	-	0.1	данные отсутствуют	данные отсутствуют	
208	312839.36	297690.65	-	0.1	данные отсутствуют	данные отсутствуют	
209	312839.56	297693.15	-	0.1	данные отсутствуют	данные отсутствуют	
210	312840.18	297705.18	-	0.1	данные отсутствуют	данные отсутствуют	
211	312840.94	297721.08	-	0.1	данные отсутствуют	данные отсутствуют	
212	312841.7	297736.99	-	0.1	данные отсутствуют	данные отсутствуют	
213	312842.46	297752.9	-	0.1	данные отсутствуют	данные отсутствуют	
214	312843.22	297768.8	-	0.1	данные отсутствуют	данные отсутствуют	
215	312843.78	297783.58	-	0.1	данные отсутствуют	данные отсутствуют	
216	312844.46	297796.21	-	0.1	данные отсутствуют	данные отсутствуют	



ДОКУМЕНТ ПОДПИСАН
ЭЛЕКТРОННОЙ ПОДПИСЬЮ

Сертификат: 3094B7974B3CA8E1F07A347CFAD6FA78

Владелец: ФЕДЕРАЛЬНАЯ СЛУЖБА ГОСУДАРСТВЕННОЙ
РЕГИСТРАЦИИ, КАДАСТРА И КАРТОГРАФИИ
Действителен: с 17.05.2022 по 10.08.2023

полное наименование должности

инициалы, фамилия

Сооружение							
вид объекта недвижимости							
Лист № 14 раздела 5.1		Всего листов раздела 5.1: 62		Всего разделов: 4		Всего листов выписки: 66	
06.03.2023г. № КУВИ-001/2023-55290863							
Кадастровый номер:			05:02:000000:2863				
217	312844.84	297804.59	-	0.1	данные отсутствуют	данные отсутствуют	
218	312845.15	297813.82	-	0.1	данные отсутствуют	данные отсутствуют	
219	312846.55	297833.17	-	0.1	данные отсутствуют	данные отсутствуют	
220	312847.37	297849.68	-	0.1	данные отсутствуют	данные отсутствуют	
221	312847.7	297862.94	-	0.1	данные отсутствуют	данные отсутствуют	
222	312848.26	297875.69	-	0.1	данные отсутствуют	данные отсутствуют	
223	312848.41	297881.41	-	0.1	данные отсутствуют	данные отсутствуют	
224	312851.39	297881.43	-	0.1	данные отсутствуют	данные отсутствуют	
225	312851.61	297886.07	-	0.1	данные отсутствуют	данные отсутствуют	
226	312848.85	297886.06	-	0.1	данные отсутствуют	данные отсутствуют	
227	312849.01	297889.05	-	0.1	данные отсутствуют	данные отсутствуют	
228	312849.56	297902.04	-	0.1	данные отсутствуют	данные отсутствуют	
229	312849.99	297917.12	-	0.1	данные отсутствуют	данные отсутствуют	
230	312850.53	297931.24	-	0.1	данные отсутствуют	данные отсутствуют	
231	312851.06	297944.12	-	0.1	данные отсутствуют	данные отсутствуют	
232	312851.57	297957.7	-	0.1	данные отсутствуют	данные отсутствуют	
233	312852.06	297972.28	-	0.1	данные отсутствуют	данные отсутствуют	



ДОКУМЕНТ ПОДПИСАН
ЭЛЕКТРОННОЙ ПОДПИСЬЮ

Сертификат: 3094B7974B3CA8E1F07A347CFAD6FA78

Владелец: ФЕДЕРАЛЬНАЯ СЛУЖБА ГОСУДАРСТВЕННОЙ
РЕГИСТРАЦИИ, КАДАСТРА И КАРТОГРАФИИ
Действителен: с 17.05.2022 по 10.08.2023

полное наименование должности

инициалы, фамилия

Сооружение							
вид объекта недвижимости							
Лист № 15 раздела 5.1		Всего листов раздела 5.1: 62		Всего разделов: 4		Всего листов выписки: 66	
06.03.2023г. № КУВИ-001/2023-55290863							
Кадастровый номер:			05:02:000000:2863				
234	312852.54	297986.35	-	0.1	данные отсутствуют	данные отсутствуют	
235	312853.18	297999.21	-	0.1	данные отсутствуют	данные отсутствуют	
236	312853.57	298012.03	-	0.1	данные отсутствуют	данные отсутствуют	
237	312854.17	298025.73	-	0.1	данные отсутствуют	данные отсутствуют	
238	312855.2	298052.36	-	0.1	данные отсутствуют	данные отсутствуют	
239	312855.82	298066.36	-	0.1	данные отсутствуют	данные отсутствуют	
240	312856.34	298081.31	-	0.1	данные отсутствуют	данные отсутствуют	
241	312864.22	298090.72	-	0.1	данные отсутствуют	данные отсутствуют	
242	312872.09	298100.28	-	0.1	данные отсутствуют	данные отсутствуют	
243	312879.32	298108.91	-	0.1	данные отсутствуют	данные отсутствуют	
244	312881.67	298118.48	-	0.1	данные отсутствуют	данные отсутствуют	
245	312884.22	298129.93	-	0.1	данные отсутствуют	данные отсутствуют	
246	312887.97	298146.18	-	0.1	данные отсутствуют	данные отсутствуют	
247	312891.22	298160.48	-	0.1	данные отсутствуют	данные отсутствуют	
248	312894.99	298177.32	-	0.1	данные отсутствуют	данные отсутствуют	
249	312897.66	298188.7	-	0.1	данные отсутствуют	данные отсутствуют	
250	312899.76	298198.06	-	0.1	данные отсутствуют	данные отсутствуют	



ДОКУМЕНТ ПОДПИСАН
ЭЛЕКТРОННОЙ ПОДПИСЬЮ

Сертификат: 3094B7974B3CA8E1F07A347CFAD6FA78

Владелец: ФЕДЕРАЛЬНАЯ СЛУЖБА ГОСУДАРСТВЕННОЙ
РЕГИСТРАЦИИ, КАДАСТРА И КАРТОГРАФИИ
Действителен: с 17.05.2022 по 10.08.2023

полное наименование должности

инициалы, фамилия

Сооружение							
вид объекта недвижимости							
Лист № 16 раздела 5.1		Всего листов раздела 5.1: 62		Всего разделов: 4		Всего листов выписки: 66	
06.03.2023г. № КУВИ-001/2023-55290863							
Кадастровый номер:			05:02:000000:2863				
251	312900.24	298200.55	-	0.1	данные отсутствуют	данные отсутствуют	
252	312901.97	298206.59	-	0.1	данные отсутствуют	данные отсутствуют	
253	312902.75	298209.27	-	0.1	данные отсутствуют	данные отсутствуют	
254	312906.8	298226.36	-	0.1	данные отсутствуют	данные отсутствуют	
255	312911.45	298248.86	-	0.1	данные отсутствуют	данные отсутствуют	
256	312914.31	298265.16	-	0.1	данные отсутствуют	данные отсутствуют	
257	312917.84	298279.25	-	0.1	данные отсутствуют	данные отсутствуют	
258	312921.19	298292.86	-	0.1	данные отсутствуют	данные отсутствуют	
259	312924.54	298306.47	-	0.1	данные отсутствуют	данные отсутствуют	
260	312926.88	298316.32	-	0.1	данные отсутствуют	данные отсутствуют	
261	312928.92	298325.44	-	0.1	данные отсутствуют	данные отсутствуют	
262	312931	298334.54	-	0.1	данные отсутствуют	данные отсутствуют	
263	312933.39	298345.29	-	0.1	данные отсутствуют	данные отсутствуют	
264	312935.34	298353.84	-	0.1	данные отсутствуют	данные отсутствуют	
265	312937.51	298363.4	-	0.1	данные отсутствуют	данные отсутствуют	
266	312940.54	298376.47	-	0.1	данные отсутствуют	данные отсутствуют	
267	312943.52	298389.42	-	0.1	данные отсутствуют	данные отсутствуют	



ДОКУМЕНТ ПОДПИСАН
ЭЛЕКТРОННОЙ ПОДПИСЬЮ

Сертификат: 3094B7974B3CA8E1F07A347CFAD6FA78

Владелец: ФЕДЕРАЛЬНАЯ СЛУЖБА ГОСУДАРСТВЕННОЙ
РЕГИСТРАЦИИ, КАДАСТРА И КАРТОГРАФИИ
Действителен: с 17.05.2022 по 10.08.2023

полное наименование должности

инициалы, фамилия

Сооружение							
вид объекта недвижимости							
Лист № 17 раздела 5.1		Всего листов раздела 5.1: 62		Всего разделов: 4		Всего листов выписки: 66	
06.03.2023г. № КУВИ-001/2023-55290863							
Кадастровый номер:			05:02:000000:2863				
268	312947.56	298405.91	-	0.1	данные отсутствуют	данные отсутствуют	
269	312949.63	298415.43	-	0.1	данные отсутствуют	данные отсутствуют	
270	312952.39	298427.33	-	0.1	данные отсутствуют	данные отсутствуют	
271	312953.97	298435.26	-	0.1	данные отсутствуют	данные отсутствуют	
272	312955.13	298440.73	-	0.1	данные отсутствуют	данные отсутствуют	
273	312956.75	298447.2	-	0.1	данные отсутствуют	данные отсутствуют	
274	312958.31	298453.67	-	0.1	данные отсутствуют	данные отсутствуют	
275	312960.69	298463.46	-	0.1	данные отсутствуют	данные отсутствуют	
276	312962.54	298471.55	-	0.1	данные отсутствуют	данные отсутствуют	
277	312964.39	298479.64	-	0.1	данные отсутствуют	данные отсутствуют	
278	312966.55	298488.89	-	0.1	данные отсутствуют	данные отсутствуют	
279	312968.77	298498.46	-	0.1	данные отсутствуют	данные отсутствуют	
280	312971	298508.03	-	0.1	данные отсутствуют	данные отсутствуют	
281	312973.23	298517.61	-	0.1	данные отсутствуют	данные отсутствуют	
282	312975.46	298527.18	-	0.1	данные отсутствуют	данные отсутствуют	
283	312977.68	298536.75	-	0.1	данные отсутствуют	данные отсутствуют	
284	312979.91	298546.33	-	0.1	данные отсутствуют	данные отсутствуют	



ДОКУМЕНТ ПОДПИСАН
ЭЛЕКТРОННОЙ ПОДПИСЬЮ

Сертификат: 3094B7974B3CA8E1F07A347CFAD6FA78

Владелец: ФЕДЕРАЛЬНАЯ СЛУЖБА ГОСУДАРСТВЕННОЙ
РЕГИСТРАЦИИ, КАДАСТРА И КАРТОГРАФИИ
Действителен: с 17.05.2022 по 10.08.2023

полное наименование должности

инициалы, фамилия

Сооружение							
вид объекта недвижимости							
Лист № 18 раздела 5.1		Всего листов раздела 5.1: 62		Всего разделов: 4		Всего листов выписки: 66	
06.03.2023г. № КУВИ-001/2023-55290863							
Кадастровый номер:			05:02:000000:2863				
285	312982.14	298555.9	-	0.1	данные отсутствуют	данные отсутствуют	
286	312984.37	298565.47	-	0.1	данные отсутствуют	данные отсутствуют	
287	312986.59	298575.05	-	0.1	данные отсутствуют	данные отсутствуют	
288	312988.82	298584.62	-	0.1	данные отсутствуют	данные отсутствуют	
289	312991.05	298594.19	-	0.1	данные отсутствуют	данные отсутствуют	
290	312993.28	298603.76	-	0.1	данные отсутствуют	данные отсутствуют	
291	312995.51	298613.34	-	0.1	данные отсутствуют	данные отсутствуют	
292	312997.73	298622.91	-	0.1	данные отсутствуют	данные отсутствуют	
293	312999.96	298632.48	-	0.1	данные отсутствуют	данные отсутствуют	
294	313002.61	298643.39	-	0.1	данные отсутствуют	данные отсутствуют	
295	313005.15	298654.82	-	0.1	данные отсутствуют	данные отсутствуют	
296	313007.1	298663.41	-	0.1	данные отсутствуют	данные отсутствуют	
297	313009.05	298672	-	0.1	данные отсутствуют	данные отсутствуют	
298	313011.72	298683.21	-	0.1	данные отсутствуют	данные отсутствуют	
299	313014.4	298694.42	-	0.1	данные отсутствуют	данные отсутствуют	
300	313017.31	298707.57	-	0.1	данные отсутствуют	данные отсутствуют	
301	313019.93	298719.08	-	0.1	данные отсутствуют	данные отсутствуют	



ДОКУМЕНТ ПОДПИСАН
ЭЛЕКТРОННОЙ ПОДПИСЬЮ

Сертификат: 3094B7974B3CA8E1F07A347CFAD6FA78

Владелец: ФЕДЕРАЛЬНАЯ СЛУЖБА ГОСУДАРСТВЕННОЙ
РЕГИСТРАЦИИ, КАДАСТРА И КАРТОГРАФИИ
Действителен: с 17.05.2022 по 10.08.2023

полное наименование должности

инициалы, фамилия

Сооружение							
вид объекта недвижимости							
Лист № 19 раздела 5.1		Всего листов раздела 5.1: 62		Всего разделов: 4		Всего листов выписки: 66	
06.03.2023г. № КУВИ-001/2023-55290863							
Кадастровый номер:			05:02:000000:2863				
302	313021.96	298728.04	-	0.1	данные отсутствуют	данные отсутствуют	
303	313025.8	298745.23	-	0.1	данные отсутствуют	данные отсутствуют	
304	313028.28	298756.58	-	0.1	данные отсутствуют	данные отсутствуют	
305	313031.01	298768.61	-	0.1	данные отсутствуют	данные отсутствуют	
306	313033.82	298780.61	-	0.1	данные отсутствуют	данные отсутствуют	
307	313036.7	298792.23	-	0.1	данные отсутствуют	данные отсутствуют	
308	313039.67	298805.69	-	0.1	данные отсутствуют	данные отсутствуют	
309	313042.1	298815.71	-	0.1	данные отсутствуют	данные отсутствуют	
310	313044.09	298825.01	-	0.1	данные отсутствуют	данные отсутствуют	
311	313045.19	298829.69	-	0.1	данные отсутствуют	данные отсутствуют	
312	313046.47	298834.86	-	0.1	данные отсутствуют	данные отсутствуют	
313	313048.75	298844.42	-	0.1	данные отсутствуют	данные отсутствуют	
314	313050.63	298852.57	-	0.1	данные отсутствуют	данные отсутствуют	
315	313052.76	298862.5	-	0.1	данные отсутствуют	данные отсутствуют	
316	313054.8	298871.61	-	0.1	данные отсутствуют	данные отсутствуют	
317	313057.05	298881.55	-	0.1	данные отсутствуют	данные отсутствуют	
318	313059.28	298891.17	-	0.1	данные отсутствуют	данные отсутствуют	



ДОКУМЕНТ ПОДПИСАН
ЭЛЕКТРОННОЙ ПОДПИСЬЮ

Сертификат: 3094B7974B3CA8E1F07A347CFAD6FA78

Владелец: ФЕДЕРАЛЬНАЯ СЛУЖБА ГОСУДАРСТВЕННОЙ
РЕГИСТРАЦИИ, КАДАСТРА И КАРТОГРАФИИ
Действителен: с 17.05.2022 по 10.08.2023

полное наименование должности

инициалы, фамилия

Сооружение							
вид объекта недвижимости							
Лист № 20 раздела 5.1		Всего листов раздела 5.1: 62		Всего разделов: 4		Всего листов выписки: 66	
06.03.2023г. № КУВИ-001/2023-55290863							
Кадастровый номер:			05:02:000000:2863				
319	313062.11	298903.74	-	0.1	данные отсутствуют	данные отсутствуют	
320	313064.81	298916.28	-	0.1	данные отсутствуют	данные отсутствуют	
321	313067.88	298929.61	-	0.1	данные отсутствуют	данные отсутствуют	
322	313070.85	298941.61	-	0.1	данные отсутствуют	данные отсутствуют	
323	313073.72	298954.08	-	0.1	данные отсутствуют	данные отсутствуют	
324	313076.78	298967.05	-	0.1	данные отсутствуют	данные отсутствуют	
325	313079.93	298980	-	0.1	данные отсутствуют	данные отсутствуют	
326	313082.59	298991.18	-	0.1	данные отсутствуют	данные отсутствуют	
327	313085.16	299003.06	-	0.1	данные отсутствуют	данные отсутствуют	
328	313088.11	299015.93	-	0.1	данные отсутствуют	данные отсутствуют	
329	313088.39	299017.3	-	0.1	данные отсутствуют	данные отсутствуют	
330	313090.05	299016.97	-	0.1	данные отсутствуют	данные отсутствуют	
331	313090.53	299018.99	-	0.1	данные отсутствуют	данные отсутствуют	
332	313088.91	299019.43	-	0.1	данные отсутствуют	данные отсутствуют	
333	313089.27	299021.11	-	0.1	данные отсутствуют	данные отсутствуют	
334	313091.09	299028.94	-	0.1	данные отсутствуют	данные отсутствуют	
335	313094.03	299041.09	-	0.1	данные отсутствуют	данные отсутствуют	



ДОКУМЕНТ ПОДПИСАН
ЭЛЕКТРОННОЙ ПОДПИСЬЮ

Сертификат: 3094B7974B3CA8E1F07A347CFAD6FA78

Владелец: ФЕДЕРАЛЬНАЯ СЛУЖБА ГОСУДАРСТВЕННОЙ
РЕГИСТРАЦИИ, КАДАСТРА И КАРТОГРАФИИ
Действителен: с 17.05.2022 по 10.08.2023

полное наименование должности

инициалы, фамилия

Сооружение							
вид объекта недвижимости							
Лист № 21 раздела 5.1		Всего листов раздела 5.1: 62		Всего разделов: 4		Всего листов выписки: 66	
06.03.2023г. № КУВИ-001/2023-55290863							
Кадастровый номер:			05:02:000000:2863				
336	313097.14	299054.4	-	0.1	данные отсутствуют	данные отсутствуют	
337	313099.83	299065.76	-	0.1	данные отсутствуют	данные отсутствуют	
338	313102.49	299077.34	-	0.1	данные отсутствуют	данные отсутствуют	
339	313106.18	299093.09	-	0.1	данные отсутствуют	данные отсутствуют	
340	313108.49	299102.83	-	0.1	данные отсутствуют	данные отсутствуют	
341	313110.9	299112.88	-	0.1	данные отсутствуют	данные отсутствуют	
342	313113.55	299123.3	-	0.1	данные отсутствуют	данные отсутствуют	
343	313116.88	299137.83	-	0.1	данные отсутствуют	данные отсутствуют	
344	313119.73	299149.32	-	0.1	данные отсутствуют	данные отсутствуют	
345	313122.49	299161.69	-	0.1	данные отсутствуют	данные отсутствуют	
346	313124.94	299171.42	-	0.1	данные отсутствуют	данные отсутствуют	
347	313127.97	299183.93	-	0.1	данные отсутствуют	данные отсутствуют	
348	313131.02	299195.53	-	0.1	данные отсутствуют	данные отсутствуют	
349	313133.6	299205.35	-	0.1	данные отсутствуют	данные отсутствуют	
350	313135.61	299212.81	-	0.1	данные отсутствуют	данные отсутствуют	
351	313137	299218.83	-	0.1	данные отсутствуют	данные отсутствуют	
352	313139.27	299230.71	-	0.1	данные отсутствуют	данные отсутствуют	



ДОКУМЕНТ ПОДПИСАН
ЭЛЕКТРОННОЙ ПОДПИСЬЮ

Сертификат: 3094B7974B3CA8E1F07A347CFAD6FA78

Владелец: ФЕДЕРАЛЬНАЯ СЛУЖБА ГОСУДАРСТВЕННОЙ
РЕГИСТРАЦИИ, КАДАСТРА И КАРТОГРАФИИ
Действителен: с 17.05.2022 по 10.08.2023

полное наименование должности

инициалы, фамилия

Сооружение							
вид объекта недвижимости							
Лист № 22 раздела 5.1		Всего листов раздела 5.1: 62		Всего разделов: 4		Всего листов выписки: 66	
06.03.2023г. № КУВИ-001/2023-55290863							
Кадастровый номер:			05:02:000000:2863				
353	313141.76	299241.91	-	0.1	данные отсутствуют	данные отсутствуют	
354	313144.78	299253.97	-	0.1	данные отсутствуют	данные отсутствуют	
355	313147.73	299265.4	-	0.1	данные отсутствуют	данные отсутствуют	
356	313149.13	299271.53	-	0.1	данные отсутствуют	данные отсутствуют	
357	313150.71	299277.56	-	0.1	данные отсутствуют	данные отсутствуют	
358	313152.93	299288.3	-	0.1	данные отсутствуют	данные отсутствуют	
359	313156	299300.77	-	0.1	данные отсутствуют	данные отсутствуют	
360	313158.91	299313.02	-	0.1	данные отсутствуют	данные отсутствуют	
361	313164.45	299336.17	-	0.1	данные отсутствуют	данные отсутствуют	
362	313167.28	299348.21	-	0.1	данные отсутствуют	данные отсутствуют	
363	313169.78	299358.59	-	0.1	данные отсутствуют	данные отсутствуют	
364	313172.42	299369.99	-	0.1	данные отсутствуют	данные отсутствуют	
365	313176.18	299386.91	-	0.1	данные отсутствуют	данные отсутствуют	
366	313179.64	299402.86	-	0.1	данные отсутствуют	данные отсутствуют	
367	313181.56	299410.77	-	0.1	данные отсутствуют	данные отсутствуют	
368	313185.19	299424.79	-	0.1	данные отсутствуют	данные отсутствуют	
369	313188.17	299436.58	-	0.1	данные отсутствуют	данные отсутствуют	



ДОКУМЕНТ ПОДПИСАН
ЭЛЕКТРОННОЙ ПОДПИСЬЮ

Сертификат: 3094B7974B3CA8E1F07A347CFAD6FA78

Владелец: ФЕДЕРАЛЬНАЯ СЛУЖБА ГОСУДАРСТВЕННОЙ
РЕГИСТРАЦИИ, КАДАСТРА И КАРТОГРАФИИ
Действителен: с 17.05.2022 по 10.08.2023

полное наименование должности

инициалы, фамилия

Сооружение							
вид объекта недвижимости							
Лист № 23 раздела 5.1		Всего листов раздела 5.1: 62		Всего разделов: 4		Всего листов выписки: 66	
06.03.2023г. № КУВИ-001/2023-55290863							
Кадастровый номер:			05:02:000000:2863				
370	313190.92	299447.72	-	0.1	данные отсутствуют	данные отсутствуют	
371	313196.89	299471.39	-	0.1	данные отсутствуют	данные отсутствуют	
372	313198.25	299476.74	-	0.1	данные отсутствуют	данные отсутствуют	
373	313202.28	299493.58	-	0.1	данные отсутствуют	данные отсутствуют	
374	313205.03	299504.72	-	0.1	данные отсутствуют	данные отсутствуют	
375	313208.16	299516.74	-	0.1	данные отсутствуют	данные отсутствуют	
376	313211.2	299528.89	-	0.1	данные отсутствуют	данные отсутствуют	
377	313214.68	299542.67	-	0.1	данные отсутствуют	данные отсутствуют	
378	313216.42	299549.17	-	0.1	данные отсутствуют	данные отсутствуют	
379	313218.16	299555.95	-	0.1	данные отсутствуют	данные отсутствуют	
380	313220.05	299563.23	-	0.1	данные отсутствуют	данные отсутствуют	
381	313223.51	299576.26	-	0.1	данные отсутствуют	данные отсутствуют	
382	313226.03	299586.54	-	0.1	данные отсутствуют	данные отсутствуют	
383	313228.4	299596.47	-	0.1	данные отсутствуют	данные отсутствуют	
384	313230.74	299606.5	-	0.1	данные отсутствуют	данные отсутствуют	
385	313232.85	299615.11	-	0.1	данные отсутствуют	данные отсутствуют	
386	313234.53	299621.76	-	0.1	данные отсутствуют	данные отсутствуют	



ДОКУМЕНТ ПОДПИСАН
ЭЛЕКТРОННОЙ ПОДПИСЬЮ

Сертификат: 3094B7974B3CA8E1F07A347CFAD6FA78

Владелец: ФЕДЕРАЛЬНАЯ СЛУЖБА ГОСУДАРСТВЕННОЙ
РЕГИСТРАЦИИ, КАДАСТРА И КАРТОГРАФИИ
Действителен: с 17.05.2022 по 10.08.2023

полное наименование должности

инициалы, фамилия

Сооружение							
вид объекта недвижимости							
Лист № 24 раздела 5.1		Всего листов раздела 5.1: 62		Всего разделов: 4		Всего листов выписки: 66	
06.03.2023г. № КУВИ-001/2023-55290863							
Кадастровый номер:			05:02:000000:2863				
387	313232.93	299625.54	-	0.1	данные отсутствуют	данные отсутствуют	
388	313229.94	299631.77	-	0.1	данные отсутствуют	данные отсутствуют	
389	313226.11	299641.15	-	0.1	данные отсутствуют	данные отсутствуют	
390	313221.82	299650.53	-	0.1	данные отсутствуют	данные отсутствуют	
391	313218.96	299656.99	-	0.1	данные отсутствуют	данные отсутствуют	
392	313215.83	299663.85	-	0.1	данные отсутствуют	данные отсутствуют	
393	313217.6	299673.86	-	0.1	данные отсутствуют	данные отсутствуют	
394	313220.1	299689.55	-	0.1	данные отсутствуют	данные отсутствуют	
395	313222.4	299705.69	-	0.1	данные отсутствуют	данные отсутствуют	
396	313224.49	299725.41	-	0.1	данные отсутствуют	данные отсутствуют	
397	313225.26	299736	-	0.1	данные отсутствуют	данные отсутствуют	
398	313227	299757.34	-	0.1	данные отсутствуют	данные отсутствуют	
399	313227.89	299768.01	-	0.1	данные отсутствуют	данные отсутствуют	
400	313228.63	299777.95	-	0.1	данные отсутствуют	данные отсутствуют	
401	313229.28	299787.04	-	0.1	данные отсутствуют	данные отсутствуют	
402	313227.33	299798.76	-	0.1	данные отсутствуют	данные отсутствуют	
403	313225.08	299809.35	-	0.1	данные отсутствуют	данные отсутствуют	



ДОКУМЕНТ ПОДПИСАН
ЭЛЕКТРОННОЙ ПОДПИСЬЮ

Сертификат: 3094B7974B3CA8E1F07A347CFAD6FA78

Владелец: ФЕДЕРАЛЬНАЯ СЛУЖБА ГОСУДАРСТВЕННОЙ
РЕГИСТРАЦИИ, КАДАСТРА И КАРТОГРАФИИ
Действителен: с 17.05.2022 по 10.08.2023

полное наименование должности

инициалы, фамилия

Сооружение							
вид объекта недвижимости							
Лист № 25 раздела 5.1		Всего листов раздела 5.1: 62		Всего разделов: 4		Всего листов выписки: 66	
06.03.2023г. № КУВИ-001/2023-55290863							
Кадастровый номер:			05:02:000000:2863				
404	313222.79	299819.45	-	0.1	данные отсутствуют	данные отсутствуют	
405	313220.64	299827.71	-	0.1	данные отсутствуют	данные отсутствуют	
406	313217.28	299841.55	-	0.1	данные отсутствуют	данные отсутствуют	
407	313214.39	299855.41	-	0.1	данные отсутствуют	данные отсутствуют	
408	313210.77	299874.17	-	0.1	данные отсутствуют	данные отсутствуют	
409	313210.57	299875.53	-	0.1	данные отсутствуют	данные отсутствуют	
410	313208.64	299886.34	-	0.1	данные отсутствуют	данные отсутствуют	
411	313208.2	299887.98	-	0.1	данные отсутствуют	данные отсутствуют	
412	313204.64	299900	-	0.1	данные отсутствуют	данные отсутствуют	
413	313200.05	299915.09	-	0.1	данные отсутствуют	данные отсутствуют	
414	313196.44	299926.96	-	0.1	данные отсутствуют	данные отсутствуют	
415	313193.63	299936.68	-	0.1	данные отсутствуют	данные отсутствуют	
416	313190.94	299946.48	-	0.1	данные отсутствуют	данные отсутствуют	
417	313188.24	299956.74	-	0.1	данные отсутствуют	данные отсутствуют	
418	313185.44	299966.95	-	0.1	данные отсутствуют	данные отсутствуют	
419	313182.48	299977.9	-	0.1	данные отсутствуют	данные отсутствуют	
420	313180.56	299984.84	-	0.1	данные отсутствуют	данные отсутствуют	



ДОКУМЕНТ ПОДПИСАН
ЭЛЕКТРОННОЙ ПОДПИСЬЮ

Сертификат: 3094B7974B3CA8E1F07A347CFAD6FA78

Владелец: ФЕДЕРАЛЬНАЯ СЛУЖБА ГОСУДАРСТВЕННОЙ
РЕГИСТРАЦИИ, КАДАСТРА И КАРТОГРАФИИ
Действителен: с 17.05.2022 по 10.08.2023

полное наименование должности

инициалы, фамилия

Сооружение							
вид объекта недвижимости							
Лист № 26 раздела 5.1		Всего листов раздела 5.1: 62		Всего разделов: 4		Всего листов выписки: 66	
06.03.2023г. № КУВИ-001/2023-55290863							
Кадастровый номер:			05:02:000000:2863				
421	313172.2	300014.37	-	0.1	данные отсутствуют	данные отсутствуют	
422	313174.14	300018.29	-	0.1	данные отсутствуют	данные отсутствуют	
423	313184.05	300035.8	-	0.1	данные отсутствуют	данные отсутствуют	
424	313198.86	300059.74	-	0.1	данные отсутствуют	данные отсутствуют	
425	313204.99	300070.43	-	0.1	данные отсутствуют	данные отсутствуют	
426	313210.24	300078.98	-	0.1	данные отсутствуют	данные отсутствуют	
427	313205.33	300098.45	-	0.1	данные отсутствуют	данные отсутствуют	
428	313202.09	300111.25	-	0.1	данные отсутствуют	данные отсутствуют	
429	313196.19	300132.21	-	0.1	данные отсутствуют	данные отсутствуют	
430	313190.28	300153.16	-	0.1	данные отсутствуют	данные отсутствуют	
431	313187.67	300162.87	-	0.1	данные отсутствуют	данные отсутствуют	
432	313182.5	300181.97	-	0.1	данные отсутствуют	данные отсутствуют	
433	313177.32	300201.06	-	0.1	данные отсутствуют	данные отсутствуют	
434	313171.78	300222.01	-	0.1	данные отсутствуют	данные отсутствуют	
435	313166.24	300242.96	-	0.1	данные отсутствуют	данные отсутствуют	
436	313161.66	300259.3	-	0.1	данные отсутствуют	данные отсутствуют	
437	313157.08	300275.64	-	0.1	данные отсутствуют	данные отсутствуют	



ДОКУМЕНТ ПОДПИСАН
ЭЛЕКТРОННОЙ ПОДПИСЬЮ

Сертификат: 3094B7974B3CA8E1F07A347CFAD6FA78

Владелец: ФЕДЕРАЛЬНАЯ СЛУЖБА ГОСУДАРСТВЕННОЙ
РЕГИСТРАЦИИ, КАДАСТРА И КАРТОГРАФИИ
Действителен: с 17.05.2022 по 10.08.2023

полное наименование должности

инициалы, фамилия

Сооружение							
вид объекта недвижимости							
Лист № 27 раздела 5.1		Всего листов раздела 5.1: 62		Всего разделов: 4		Всего листов выписки: 66	
06.03.2023г. № КУВИ-001/2023-55290863							
Кадастровый номер:			05:02:000000:2863				
438	313153.65	300288.04	-	0.1	данные отсутствуют	данные отсутствуют	
439	313150.85	300298.39	-	0.1	данные отсутствуют	данные отсутствуют	
440	313147.49	300311.95	-	0.1	данные отсутствуют	данные отсутствуют	
441	313144.22	300325.54	-	0.1	данные отсутствуют	данные отсутствуют	
442	313143.3	300329.46	-	0.1	данные отсутствуют	данные отсутствуют	
443	313140.45	300338.87	-	0.1	данные отсутствуют	данные отсутствуют	
444	313139.02	300344.42	-	0.1	данные отсутствуют	данные отсутствуют	
445	313136.16	300356.05	-	0.1	данные отсутствуют	данные отсутствуют	
446	313133.69	300365.73	-	0.1	данные отсутствуют	данные отсутствуют	
447	313130.97	300376.77	-	0.1	данные отсутствуют	данные отсутствуют	
448	313128.72	300385.59	-	0.1	данные отсутствуют	данные отсутствуют	
449	313125.96	300397.32	-	0.1	данные отсутствуют	данные отсутствуют	
450	313123	300408.74	-	0.1	данные отсутствуют	данные отсутствуют	
451	313119.75	300421.52	-	0.1	данные отсутствуют	данные отсутствуют	
452	313117.36	300431.23	-	0.1	данные отсутствуют	данные отсутствуют	
453	313116.03	300436.43	-	0.1	данные отсутствуют	данные отсутствуют	
454	313114.46	300443.04	-	0.1	данные отсутствуют	данные отсутствуют	



ДОКУМЕНТ ПОДПИСАН
ЭЛЕКТРОННОЙ ПОДПИСЬЮ

Сертификат: 3094B7974B3CA8E1F07A347CFAD6FA78

Владелец: ФЕДЕРАЛЬНАЯ СЛУЖБА ГОСУДАРСТВЕННОЙ
РЕГИСТРАЦИИ, КАДАСТРА И КАРТОГРАФИИ
Действителен: с 17.05.2022 по 10.08.2023

полное наименование должности

инициалы, фамилия

Сооружение							
вид объекта недвижимости							
Лист № 28 раздела 5.1		Всего листов раздела 5.1: 62		Всего разделов: 4		Всего листов выписки: 66	
06.03.2023г. № КУВИ-001/2023-55290863							
Кадастровый номер:			05:02:000000:2863				
455	313111.4	300455.13	-	0.1	данные отсутствуют	данные отсутствуют	
456	313109.74	300461.88	-	0.1	данные отсутствуют	данные отсутствуют	
457	313105.93	300476.71	-	0.1	данные отсутствуют	данные отсутствуют	
458	313103.29	300486.72	-	0.1	данные отсутствуют	данные отсутствуют	
459	313100.44	300497.79	-	0.1	данные отсутствуют	данные отсутствуют	
460	313097.71	300508.22	-	0.1	данные отсутствуют	данные отсутствуют	
461	313094.67	300519.74	-	0.1	данные отсутствуют	данные отсутствуют	
462	313092.76	300527.48	-	0.1	данные отсутствуют	данные отсутствуют	
463	313092.4	300528.7	-	0.1	данные отсутствуют	данные отсутствуют	
464	313094.66	300529.74	-	0.1	данные отсутствуют	данные отсутствуют	
465	313094.04	300531.78	-	0.1	данные отсутствуют	данные отсутствуют	
466	313091.83	300531.02	-	0.1	данные отсутствуют	данные отсутствуют	
467	313091.57	300531.82	-	0.1	данные отсутствуют	данные отсутствуют	
468	313089.03	300541.62	-	0.1	данные отсутствуют	данные отсутствуют	
469	313086.51	300551.15	-	0.1	данные отсутствуют	данные отсутствуют	
470	313083.72	300561.91	-	0.1	данные отсутствуют	данные отсутствуют	
471	313081.21	300571.36	-	0.1	данные отсутствуют	данные отсутствуют	



ДОКУМЕНТ ПОДПИСАН
ЭЛЕКТРОННОЙ ПОДПИСЬЮ

Сертификат: 3094B7974B3CA8E1F07A347CFAD6FA78

Владелец: ФЕДЕРАЛЬНАЯ СЛУЖБА ГОСУДАРСТВЕННОЙ
РЕГИСТРАЦИИ, КАДАСТРА И КАРТОГРАФИИ
Действителен: с 17.05.2022 по 10.08.2023

полное наименование должности

инициалы, фамилия

Сооружение							
вид объекта недвижимости							
Лист № 29 раздела 5.1		Всего листов раздела 5.1: 62		Всего разделов: 4		Всего листов выписки: 66	
06.03.2023г. № КУВИ-001/2023-55290863							
Кадастровый номер:			05:02:000000:2863				
472	313078.39	300582.39	-	0.1	данные отсутствуют	данные отсутствуют	
473	313074.97	300594.21	-	0.1	данные отсутствуют	данные отсутствуют	
474	313072.54	300604.16	-	0.1	данные отсутствуют	данные отсутствуют	
475	313069.91	300614.95	-	0.1	данные отсутствуют	данные отсутствуют	
476	313066.97	300625.94	-	0.1	данные отсутствуют	данные отсутствуют	
477	313064.32	300636.11	-	0.1	данные отсутствуют	данные отсутствуют	
478	313061.09	300648.51	-	0.1	данные отсутствуют	данные отсутствуют	
479	313058.61	300658.34	-	0.1	данные отсутствуют	данные отсутствуют	
480	313056.05	300668.34	-	0.1	данные отсутствуют	данные отсутствуют	
481	313053.34	300678.91	-	0.1	данные отсутствуют	данные отсутствуют	
482	313050.53	300689.88	-	0.1	данные отсутствуют	данные отсутствуют	
483	313047.91	300700.13	-	0.1	данные отсутствуют	данные отсутствуют	
484	313044.91	300711.31	-	0.1	данные отсутствуют	данные отсутствуют	
485	313043.02	300718.07	-	0.1	данные отсутствуют	данные отсутствуют	
486	313042	300722.15	-	0.1	данные отсутствуют	данные отсутствуют	
487	313039.52	300732.07	-	0.1	данные отсутствуют	данные отсутствуют	
488	313036.9	300742.29	-	0.1	данные отсутствуют	данные отсутствуют	



ДОКУМЕНТ ПОДПИСАН
ЭЛЕКТРОННОЙ ПОДПИСЬЮ

Сертификат: 3094B7974B3CA8E1F07A347CFAD6FA78

Владелец: ФЕДЕРАЛЬНАЯ СЛУЖБА ГОСУДАРСТВЕННОЙ
РЕГИСТРАЦИИ, КАДАСТРА И КАРТОГРАФИИ
Действителен: с 17.05.2022 по 10.08.2023

полное наименование должности

инициалы, фамилия

Сооружение							
вид объекта недвижимости							
Лист № 30 раздела 5.1		Всего листов раздела 5.1: 62		Всего разделов: 4		Всего листов выписки: 66	
06.03.2023г. № КУВИ-001/2023-55290863							
Кадастровый номер:			05:02:000000:2863				
489	313034.29	300752.44	-	0.1	данные отсутствуют	данные отсутствуют	
490	313031.44	300763.84	-	0.1	данные отсутствуют	данные отсутствуют	
491	313028.62	300774.57	-	0.1	данные отсутствуют	данные отсутствуют	
492	313026.03	300784.64	-	0.1	данные отсутствуют	данные отсутствуют	
493	313023.07	300796.23	-	0.1	данные отсутствуют	данные отсутствуют	
494	313020.37	300806.79	-	0.1	данные отсутствуют	данные отсутствуют	
495	313017.3	300818.52	-	0.1	данные отсутствуют	данные отсутствуют	
496	313014.92	300828.13	-	0.1	данные отсутствуют	данные отсутствуют	
497	313012.2	300838.84	-	0.1	данные отсутствуют	данные отсутствуют	
498	313009.9	300848.96	-	0.1	данные отсутствуют	данные отсутствуют	
499	313007.3	300860	-	0.1	данные отсутствуют	данные отсутствуют	
500	313003.4	300875.68	-	0.1	данные отсутствуют	данные отсутствуют	
501	312999.98	300889.7	-	0.1	данные отсутствуют	данные отсутствуют	
502	312995.23	300908.08	-	0.1	данные отсутствуют	данные отсутствуют	
503	312994.62	300910.16	-	0.1	данные отсутствуют	данные отсутствуют	
504	312997.18	300910.85	-	0.1	данные отсутствуют	данные отсутствуют	
505	312996.62	300912.83	-	0.1	данные отсутствуют	данные отсутствуют	



ДОКУМЕНТ ПОДПИСАН
ЭЛЕКТРОННОЙ ПОДПИСЬЮ

Сертификат: 3094B7974B3CA8E1F07A347CFAD6FA78

Владелец: ФЕДЕРАЛЬНАЯ СЛУЖБА ГОСУДАРСТВЕННОЙ
РЕГИСТРАЦИИ, КАДАСТРА И КАРТОГРАФИИ
Действителен: с 17.05.2022 по 10.08.2023

полное наименование должности

инициалы, фамилия

Сооружение							
вид объекта недвижимости							
Лист № 31 раздела 5.1		Всего листов раздела 5.1: 62		Всего разделов: 4		Всего листов выписки: 66	
06.03.2023г. № КУВИ-001/2023-55290863							
Кадастровый номер:			05:02:000000:2863				
506	312994.09	300912.34	-	0.1	данные отсутствуют	данные отсутствуют	
507	312993.73	300913.74	-	0.1	данные отсутствуют	данные отсутствуют	
508	312990.86	300924.76	-	0.1	данные отсутствуют	данные отсутствуют	
509	312988.58	300933.51	-	0.1	данные отсутствуют	данные отсутствуют	
510	312985.64	300944.82	-	0.1	данные отсутствуют	данные отсутствуют	
511	312983.02	300954.19	-	0.1	данные отсутствуют	данные отсутствуют	
512	312979.62	300966.01	-	0.1	данные отсутствуют	данные отсутствуют	
513	312976.87	300976.37	-	0.1	данные отсутствуют	данные отсутствуют	
514	312974.18	300986.88	-	0.1	данные отсутствуют	данные отсутствуют	
515	312971.57	300997.53	-	0.1	данные отсутствуют	данные отсутствуют	
516	312968.83	301007.84	-	0.1	данные отсутствуют	данные отсутствуют	
517	312966.15	301018.35	-	0.1	данные отсутствуют	данные отсутствуют	
518	312963.3	301029.31	-	0.1	данные отсутствуют	данные отсутствуют	
519	312960.62	301039.69	-	0.1	данные отсутствуют	данные отсутствуют	
520	312957.97	301050.52	-	0.1	данные отсутствуют	данные отсутствуют	
521	312955.27	301061.7	-	0.1	данные отсутствуют	данные отсутствуют	
522	312952.64	301072.29	-	0.1	данные отсутствуют	данные отсутствуют	



ДОКУМЕНТ ПОДПИСАН
ЭЛЕКТРОННОЙ ПОДПИСЬЮ

Сертификат: 3094B7974B3CA8E1F07A347CFAD6FA78

Владелец: ФЕДЕРАЛЬНАЯ СЛУЖБА ГОСУДАРСТВЕННОЙ
РЕГИСТРАЦИИ, КАДАСТРА И КАРТОГРАФИИ
Действителен: с 17.05.2022 по 10.08.2023

полное наименование должности

инициалы, фамилия

Сооружение							
вид объекта недвижимости							
Лист № 32 раздела 5.1		Всего листов раздела 5.1: 62		Всего разделов: 4		Всего листов выписки: 66	
06.03.2023г. № КУВИ-001/2023-55290863							
Кадастровый номер:			05:02:000000:2863				
523	312949.71	301082.63	-	0.1	данные отсутствуют	данные отсутствуют	
524	312947.48	301090.58	-	0.1	данные отсутствуют	данные отсутствуют	
525	312945.07	301098.85	-	0.1	данные отсутствуют	данные отсутствуют	
526	312943.52	301104.19	-	0.1	данные отсутствуют	данные отсутствуют	
527	312940.94	301113.87	-	0.1	данные отсутствуют	данные отсутствуют	
528	312938.13	301124.53	-	0.1	данные отсутствуют	данные отсутствуют	
529	312934.97	301137.13	-	0.1	данные отсутствуют	данные отсутствуют	
530	312932.85	301146.22	-	0.1	данные отсутствуют	данные отсутствуют	
531	312929.72	301158.73	-	0.1	данные отсутствуют	данные отсутствуют	
532	312927.26	301168.71	-	0.1	данные отсутствуют	данные отсутствуют	
533	312924.54	301179.53	-	0.1	данные отсутствуют	данные отсутствуют	
534	312921.91	301190.09	-	0.1	данные отсутствуют	данные отсутствуют	
535	312918.71	301203.07	-	0.1	данные отсутствуют	данные отсутствуют	
536	312916.93	301210.18	-	0.1	данные отсутствуют	данные отсутствуют	
537	312914.4	301219.93	-	0.1	данные отсутствуют	данные отсутствуют	
538	312911.7	301230.11	-	0.1	данные отсутствуют	данные отсутствуют	
539	312909.3	301239.71	-	0.1	данные отсутствуют	данные отсутствуют	



ДОКУМЕНТ ПОДПИСАН
ЭЛЕКТРОННОЙ ПОДПИСЬЮ

Сертификат: 3094B7974B3CA8E1F07A347CFAD6FA78

Владелец: ФЕДЕРАЛЬНАЯ СЛУЖБА ГОСУДАРСТВЕННОЙ
РЕГИСТРАЦИИ, КАДАСТРА И КАРТОГРАФИИ
Действителен: с 17.05.2022 по 10.08.2023

полное наименование должности

инициалы, фамилия

Сооружение							
вид объекта недвижимости							
Лист № 33 раздела 5.1		Всего листов раздела 5.1: 62		Всего разделов: 4		Всего листов выписки: 66	
06.03.2023г. № КУВИ-001/2023-55290863							
Кадастровый номер:			05:02:000000:2863				
540	312907.13	301247.99	-	0.1	данные отсутствуют	данные отсутствуют	
541	312904.19	301259.69	-	0.1	данные отсутствуют	данные отсутствуют	
542	312901.48	301270.5	-	0.1	данные отсутствуют	данные отсутствуют	
543	312899.17	301279.78	-	0.1	данные отсутствуют	данные отсутствуют	
544	312896.47	301290.09	-	0.1	данные отсутствуют	данные отсутствуют	
545	312893.9	301300.14	-	0.1	данные отсутствуют	данные отсутствуют	
546	312886.6	301330.93	-	0.1	данные отсутствуют	данные отсутствуют	
547	312882.49	301346.37	-	0.1	данные отсутствуют	данные отсутствуют	
548	312881.82	301349.04	-	0.1	данные отсутствуют	данные отсутствуют	
549	312879.25	301359.44	-	0.1	данные отсутствуют	данные отсутствуют	
550	312876.47	301370.74	-	0.1	данные отсутствуют	данные отсутствуют	
551	312873.92	301381.16	-	0.1	данные отсутствуют	данные отсутствуют	
552	312871.65	301390.44	-	0.1	данные отсутствуют	данные отсутствуют	
553	312869.19	301400.02	-	0.1	данные отсутствуют	данные отсутствуют	
554	312866.67	301410.31	-	0.1	данные отсутствуют	данные отсутствуют	
555	312864.31	301419.75	-	0.1	данные отсутствуют	данные отсутствуют	
556	312861.85	301429	-	0.1	данные отсутствуют	данные отсутствуют	



ДОКУМЕНТ ПОДПИСАН
ЭЛЕКТРОННОЙ ПОДПИСЬЮ

Сертификат: 3094B7974B3CA8E1F07A347CFAD6FA78

Владелец: ФЕДЕРАЛЬНАЯ СЛУЖБА ГОСУДАРСТВЕННОЙ
РЕГИСТРАЦИИ, КАДАСТРА И КАРТОГРАФИИ
Действителен: с 17.05.2022 по 10.08.2023

полное наименование должности

инициалы, фамилия

Сооружение							
вид объекта недвижимости							
Лист № 34 раздела 5.1		Всего листов раздела 5.1: 62		Всего разделов: 4		Всего листов выписки: 66	
06.03.2023г. № КУВИ-001/2023-55290863							
Кадастровый номер:			05:02:000000:2863				
557	312859.12	301439.66	-	0.1	данные отсутствуют	данные отсутствуют	
558	312856.99	301447.85	-	0.1	данные отсутствуют	данные отсутствуют	
559	312855.81	301453.02	-	0.1	данные отсутствуют	данные отсутствуют	
560	312854.4	301458.44	-	0.1	данные отсутствуют	данные отсутствуют	
561	312851.59	301470.27	-	0.1	данные отсутствуют	данные отсутствуют	
562	312849.69	301478.01	-	0.1	данные отсутствуют	данные отсутствуют	
563	312847.17	301488.08	-	0.1	данные отсутствуют	данные отсутствуют	
564	312844.68	301498.05	-	0.1	данные отсутствуют	данные отсутствуют	
565	312842.26	301507.64	-	0.1	данные отсутствуют	данные отсутствуют	
566	312839.75	301517.42	-	0.1	данные отсутствуют	данные отсутствуют	
567	312837.05	301527.45	-	0.1	данные отсутствуют	данные отсутствуют	
568	312834.54	301537.18	-	0.1	данные отсутствуют	данные отсутствуют	
569	312832.09	301546.74	-	0.1	данные отсутствуют	данные отсутствуют	
570	312831.85	301547.58	-	0.1	данные отсутствуют	данные отсутствуют	
571	312834.23	301548.28	-	0.1	данные отсутствуют	данные отсутствуют	
572	312833.71	301550.17	-	0.1	данные отсутствуют	данные отсутствуют	
573	312831.44	301549.48	-	0.1	данные отсутствуют	данные отсутствуют	



ДОКУМЕНТ ПОДПИСАН
ЭЛЕКТРОННОЙ ПОДПИСЬЮ

Сертификат: 3094B7974B3CA8E1F07A347CFAD6FA78

Владелец: ФЕДЕРАЛЬНАЯ СЛУЖБА ГОСУДАРСТВЕННОЙ
РЕГИСТРАЦИИ, КАДАСТРА И КАРТОГРАФИИ
Действителен: с 17.05.2022 по 10.08.2023

полное наименование должности

инициалы, фамилия

Сооружение							
вид объекта недвижимости							
Лист № 35 раздела 5.1		Всего листов раздела 5.1: 62		Всего разделов: 4		Всего листов выписки: 66	
06.03.2023г. № КУВИ-001/2023-55290863							
Кадастровый номер:			05:02:000000:2863				
574	312831.27	301550.11	-	0.1	данные отсутствуют	данные отсутствуют	
575	312829.4	301557.16	-	0.1	данные отсутствуют	данные отсутствуют	
576	312826.92	301566.9	-	0.1	данные отсутствуют	данные отсутствуют	
577	312824.54	301576.24	-	0.1	данные отсутствуют	данные отсутствуют	
578	312821.81	301586.68	-	0.1	данные отсутствуют	данные отсутствуют	
579	312819.41	301596.09	-	0.1	данные отсутствуют	данные отсутствуют	
580	312816.94	301606.39	-	0.1	данные отсутствуют	данные отсутствуют	
581	312814.55	301615.71	-	0.1	данные отсутствуют	данные отсутствуют	
582	312812.08	301624.99	-	0.1	данные отсутствуют	данные отсутствуют	
583	312809.62	301634.82	-	0.1	данные отсутствуют	данные отсутствуют	
584	312807.09	301644.39	-	0.1	данные отсутствуют	данные отсутствуют	
585	312804.43	301654.46	-	0.1	данные отсутствуют	данные отсутствуют	
586	312801.92	301664.17	-	0.1	данные отсутствуют	данные отсутствуют	
587	312799.29	301674.03	-	0.1	данные отсутствуют	данные отсутствуют	
588	312796.91	301683.87	-	0.1	данные отсутствуют	данные отсутствуют	
589	312794.11	301694.19	-	0.1	данные отсутствуют	данные отсутствуют	
590	312791.53	301704.28	-	0.1	данные отсутствуют	данные отсутствуют	



ДОКУМЕНТ ПОДПИСАН
ЭЛЕКТРОННОЙ ПОДПИСЬЮ

Сертификат: 3094B7974B3CA8E1F07A347CFAD6FA78

Владелец: ФЕДЕРАЛЬНАЯ СЛУЖБА ГОСУДАРСТВЕННОЙ
РЕГИСТРАЦИИ, КАДАСТРА И КАРТОГРАФИИ
Действителен: с 17.05.2022 по 10.08.2023

полное наименование должности

инициалы, фамилия

Сооружение							
вид объекта недвижимости							
Лист № 36 раздела 5.1		Всего листов раздела 5.1: 62		Всего разделов: 4		Всего листов выписки: 66	
06.03.2023г. № КУВИ-001/2023-55290863							
Кадастровый номер:			05:02:000000:2863				
591	312789.04	301713.93	-	0.1	данные отсутствуют	данные отсутствуют	
592	312786.71	301723.39	-	0.1	данные отсутствуют	данные отсутствуют	
593	312784.19	301732.83	-	0.1	данные отсутствуют	данные отсутствуют	
594	312781.9	301742.49	-	0.1	данные отсутствуют	данные отсутствуют	
595	312779.7	301751.02	-	0.1	данные отсутствуют	данные отсутствуют	
596	312777.01	301761.5	-	0.1	данные отсутствуют	данные отсутствуют	
597	312774.53	301771.02	-	0.1	данные отсутствуют	данные отсутствуют	
598	312772.23	301780.53	-	0.1	данные отсутствуют	данные отсутствуют	
599	312769.87	301790.24	-	0.1	данные отсутствуют	данные отсутствуют	
600	312767.15	301800.99	-	0.1	данные отсутствуют	данные отсутствуют	
601	312764.88	301809.38	-	0.1	данные отсутствуют	данные отсутствуют	
602	312762.41	301819.28	-	0.1	данные отсутствуют	данные отсутствуют	
603	312759.88	301829.13	-	0.1	данные отсутствуют	данные отсутствуют	
604	312757.14	301839.79	-	0.1	данные отсутствуют	данные отсутствуют	
605	312754.27	301850.73	-	0.1	данные отсутствуют	данные отсутствуют	
606	312751.59	301860.96	-	0.1	данные отсутствуют	данные отсутствуют	
607	312748.83	301871.72	-	0.1	данные отсутствуют	данные отсутствуют	



ДОКУМЕНТ ПОДПИСАН
ЭЛЕКТРОННОЙ ПОДПИСЬЮ

Сертификат: 3094B7974B3CA8E1F07A347CFAD6FA78

Владелец: ФЕДЕРАЛЬНАЯ СЛУЖБА ГОСУДАРСТВЕННОЙ
РЕГИСТРАЦИИ, КАДАСТРА И КАРТОГРАФИИ
Действителен: с 17.05.2022 по 10.08.2023

полное наименование должности

инициалы, фамилия

Сооружение							
вид объекта недвижимости							
Лист № 37 раздела 5.1		Всего листов раздела 5.1: 62		Всего разделов: 4		Всего листов выписки: 66	
06.03.2023г. № КУВИ-001/2023-55290863							
Кадастровый номер:			05:02:000000:2863				
608	312746.18	301881.75	-	0.1	данные отсутствуют	данные отсутствуют	
609	312743.87	301892.43	-	0.1	данные отсутствуют	данные отсутствуют	
610	312740.87	301902.76	-	0.1	данные отсутствуют	данные отсутствуют	
611	312738.46	301912.3	-	0.1	данные отсутствуют	данные отсутствуют	
612	312735.9	301922.56	-	0.1	данные отсутствуют	данные отсутствуют	
613	312732.7	301934.28	-	0.1	данные отсутствуют	данные отсутствуют	
614	312729.99	301944.79	-	0.1	данные отсутствуют	данные отсутствуют	
615	312727.47	301954.81	-	0.1	данные отсутствуют	данные отсутствуют	
616	312724.91	301965.16	-	0.1	данные отсутствуют	данные отсутствуют	
617	312722.22	301975.06	-	0.1	данные отсутствуют	данные отсутствуют	
618	312719.65	301985.72	-	0.1	данные отсутствуют	данные отсутствуют	
619	312717.04	301995.79	-	0.1	данные отсутствуют	данные отсутствуют	
620	312714.48	302005.91	-	0.1	данные отсутствуют	данные отсутствуют	
621	312711.56	302017.14	-	0.1	данные отсутствуют	данные отсутствуют	
622	312709.3	302026.52	-	0.1	данные отсутствуют	данные отсутствуют	
623	312706.61	302036.55	-	0.1	данные отсутствуют	данные отсутствуют	
624	312703.67	302047.95	-	0.1	данные отсутствуют	данные отсутствуют	



ДОКУМЕНТ ПОДПИСАН
ЭЛЕКТРОННОЙ ПОДПИСЬЮ

Сертификат: 3094B7974B3CA8E1F07A347CFAD6FA78

Владелец: ФЕДЕРАЛЬНАЯ СЛУЖБА ГОСУДАРСТВЕННОЙ
РЕГИСТРАЦИИ, КАДАСТРА И КАРТОГРАФИИ
Действителен: с 17.05.2022 по 10.08.2023

полное наименование должности

инициалы, фамилия

Сооружение							
вид объекта недвижимости							
Лист № 38 раздела 5.1		Всего листов раздела 5.1: 62		Всего разделов: 4		Всего листов выписки: 66	
06.03.2023г. № КУВИ-001/2023-55290863							
Кадастровый номер:			05:02:000000:2863				
625	312701.24	302057.71	-	0.1	данные отсутствуют	данные отсутствуют	
626	312695.76	302078.76	-	0.1	данные отсутствуют	данные отсутствуют	
627	312692.97	302090.49	-	0.1	данные отсутствуют	данные отсутствуют	
628	312690.64	302099.74	-	0.1	данные отсутствуют	данные отсутствуют	
629	312688.38	302108.66	-	0.1	данные отсутствуют	данные отсутствуют	
630	312686.52	302115.77	-	0.1	данные отсутствуют	данные отсутствуют	
631	312685.06	302121.68	-	0.1	данные отсутствуют	данные отсутствуют	
632	312683.12	302128.94	-	0.1	данные отсутствуют	данные отсутствуют	
633	312680.78	302138.07	-	0.1	данные отсутствуют	данные отсутствуют	
634	312678.61	302146.87	-	0.1	данные отсутствуют	данные отсутствуют	
635	312675.35	302159.23	-	0.1	данные отсутствуют	данные отсутствуют	
636	312673.59	302166.3	-	0.1	данные отсутствуют	данные отсутствуют	
637	312669.91	302180.87	-	0.1	данные отсутствуют	данные отсутствуют	
638	312667.48	302190.99	-	0.1	данные отсутствуют	данные отсутствуют	
639	312665.14	302199.3	-	0.1	данные отсутствуют	данные отсутствуют	
640	312662.86	302208.55	-	0.1	данные отсутствуют	данные отсутствуют	
641	312660.39	302218.66	-	0.1	данные отсутствуют	данные отсутствуют	



ДОКУМЕНТ ПОДПИСАН
ЭЛЕКТРОННОЙ ПОДПИСЬЮ

Сертификат: 3094B7974B3CA8E1F07A347CFAD6FA78

Владелец: ФЕДЕРАЛЬНАЯ СЛУЖБА ГОСУДАРСТВЕННОЙ
РЕГИСТРАЦИИ, КАДАСТРА И КАРТОГРАФИИ
Действителен: с 17.05.2022 по 10.08.2023

полное наименование должности

инициалы, фамилия

Сооружение							
вид объекта недвижимости							
Лист № 39 раздела 5.1		Всего листов раздела 5.1: 62		Всего разделов: 4		Всего листов выписки: 66	
06.03.2023г. № КУВИ-001/2023-55290863							
Кадастровый номер:			05:02:000000:2863				
642	312657	302231.07	-	0.1	данные отсутствуют	данные отсутствуют	
643	312652.96	302245.8	-	0.1	данные отсутствуют	данные отсутствуют	
644	312649	302262.53	-	0.1	данные отсутствуют	данные отсутствуют	
645	312646.39	302273.09	-	0.1	данные отсутствуют	данные отсутствуют	
646	312640.99	302292.2	-	0.1	данные отсутствуют	данные отсутствуют	
647	312636.24	302311.65	-	0.1	данные отсутствуют	данные отсутствуют	
648	312634.54	302318.86	-	0.1	данные отсутствуют	данные отсутствуют	
649	312631.23	302331.13	-	0.1	данные отсутствуют	данные отсутствуют	
650	312629.28	302339.93	-	0.1	данные отсутствуют	данные отсутствуют	
651	312627.11	302349.29	-	0.1	данные отсутствуют	данные отсутствуют	
652	312624.18	302359.27	-	0.1	данные отсутствуют	данные отсутствуют	
653	312622.28	302368.6	-	0.1	данные отсутствуют	данные отсутствуют	
654	312620.05	302382.06	-	0.1	данные отсутствуют	данные отсутствуют	
655	312618.41	302390.14	-	0.1	данные отсутствуют	данные отсутствуют	
656	312614.28	302408.07	-	0.1	данные отсутствуют	данные отсутствуют	
657	312610.16	302426.01	-	0.1	данные отсутствуют	данные отсутствуют	
658	312606.01	302439.77	-	0.1	данные отсутствуют	данные отсутствуют	



ДОКУМЕНТ ПОДПИСАН
ЭЛЕКТРОННОЙ ПОДПИСЬЮ

Сертификат: 3094B7974B3CA8E1F07A347CFAD6FA78

Владелец: ФЕДЕРАЛЬНАЯ СЛУЖБА ГОСУДАРСТВЕННОЙ
РЕГИСТРАЦИИ, КАДАСТРА И КАРТОГРАФИИ
Действителен: с 17.05.2022 по 10.08.2023

полное наименование должности

инициалы, фамилия

Сооружение							
вид объекта недвижимости							
Лист № 40 раздела 5.1		Всего листов раздела 5.1: 62		Всего разделов: 4		Всего листов выписки: 66	
06.03.2023г. № КУВИ-001/2023-55290863							
Кадастровый номер:			05:02:000000:2863				
659	312601.87	302453.08	-	0.1	данные отсутствуют	данные отсутствуют	
660	312598.83	302462.38	-	0.1	данные отсутствуют	данные отсутствуют	
661	312594.31	302477.56	-	0.1	данные отсутствуют	данные отсутствуют	
662	312589.58	302495.71	-	0.1	данные отсутствуют	данные отсутствуют	
663	312586.93	302505.34	-	0.1	данные отсутствуют	данные отсутствуют	
664	312584.57	302515.55	-	0.1	данные отсутствуют	данные отсутствуют	
665	312579.19	302535.17	-	0.1	данные отсутствуют	данные отсутствуют	
666	312570.21	302565.71	-	0.1	данные отсутствуют	данные отсутствуют	
667	312566.3	302577.18	-	0.1	данные отсутствуют	данные отсутствуют	
668	312564.34	302583.22	-	0.1	данные отсутствуют	данные отсутствуют	
669	312562.12	302589.5	-	0.1	данные отсутствуют	данные отсутствуют	
670	312559	302598.43	-	0.1	данные отсутствуют	данные отсутствуют	
671	312547.34	302637.76	-	0.1	данные отсутствуют	данные отсутствуют	
672	312535.68	302677.09	-	0.1	данные отсутствуют	данные отсутствуют	
673	312528.57	302703.24	-	0.1	данные отсутствуют	данные отсутствуют	
674	312521.47	302729.38	-	0.1	данные отсутствуют	данные отсутствуют	
675	312514.36	302755.53	-	0.1	данные отсутствуют	данные отсутствуют	



ДОКУМЕНТ ПОДПИСАН
ЭЛЕКТРОННОЙ ПОДПИСЬЮ

Сертификат: 3094B7974B3CA8E1F07A347CFAD6FA78

Владелец: ФЕДЕРАЛЬНАЯ СЛУЖБА ГОСУДАРСТВЕННОЙ
РЕГИСТРАЦИИ, КАДАСТРА И КАРТОГРАФИИ
Действителен: с 17.05.2022 по 10.08.2023

полное наименование должности

инициалы, фамилия

Сооружение							
вид объекта недвижимости							
Лист № 41 раздела 5.1		Всего листов раздела 5.1: 62		Всего разделов: 4		Всего листов выписки: 66	
06.03.2023г. № КУВИ-001/2023-55290863							
Кадастровый номер:			05:02:000000:2863				
676	312507.26	302781.68	-	0.1	данные отсутствуют	данные отсутствуют	
677	312500.06	302807.85	-	0.1	данные отсутствуют	данные отсутствуют	
678	312492.86	302834.02	-	0.1	данные отсутствуют	данные отсутствуют	
679	312485.66	302860.19	-	0.1	данные отсутствуют	данные отсутствуют	
680	312478.46	302886.36	-	0.1	данные отсутствуют	данные отсутствуют	
681	312476.59	302892.97	-	0.1	данные отсутствуют	данные отсутствуют	
682	312472.44	302909.87	-	0.1	данные отсутствуют	данные отсутствуют	
683	312468.99	302922.13	-	0.1	данные отсутствуют	данные отсутствуют	
684	312462.59	302950.15	-	0.1	данные отсутствуют	данные отсутствуют	
685	312456.2	302978.16	-	0.1	данные отсутствуют	данные отсутствуют	
686	312449.81	303006.17	-	0.1	данные отсутствуют	данные отсутствуют	
687	312443.41	303034.18	-	0.1	данные отсутствуют	данные отсутствуют	
688	312440.21	303044.73	-	0.1	данные отсутствуют	данные отсутствуют	
689	312437.21	303054.91	-	0.1	данные отсутствуют	данные отсутствуют	
690	312433.82	303068.06	-	0.1	данные отсутствуют	данные отсутствуют	
691	312430.13	303078.94	-	0.1	данные отсутствуют	данные отсутствуют	
692	312426.84	303085.46	-	0.1	данные отсутствуют	данные отсутствуют	



ДОКУМЕНТ ПОДПИСАН
ЭЛЕКТРОННОЙ ПОДПИСЬЮ

Сертификат: 3094B7974B3CA8E1F07A347CFAD6FA78

Владелец: ФЕДЕРАЛЬНАЯ СЛУЖБА ГОСУДАРСТВЕННОЙ
РЕГИСТРАЦИИ, КАДАСТРА И КАРТОГРАФИИ
Действителен: с 17.05.2022 по 10.08.2023

полное наименование должности

инициалы, фамилия

Сооружение							
вид объекта недвижимости							
Лист № 42 раздела 5.1		Всего листов раздела 5.1: 62		Всего разделов: 4		Всего листов выписки: 66	
06.03.2023г. № КУВИ-001/2023-55290863							
Кадастровый номер:			05:02:000000:2863				
693	312421.24	303095.71	-	0.1	данные отсутствуют	данные отсутствуют	
694	312407.15	303121.16	-	0.1	данные отсутствуют	данные отсутствуют	
695	312397.39	303136.69	-	0.1	данные отсутствуют	данные отсутствуют	
696	312384.45	303153.5	-	0.1	данные отсутствуют	данные отсутствуют	
697	312369.02	303171.47	-	0.1	данные отсутствуют	данные отсутствуют	
698	312361.12	303180.38	-	0.1	данные отсутствуют	данные отсутствуют	
699	312353.46	303189.15	-	0.1	данные отсутствуют	данные отсутствуют	
700	312347.07	303196.39	-	0.1	данные отсутствуют	данные отсутствуют	
701	312340.77	303203.61	-	0.1	данные отсутствуют	данные отсутствуют	
702	312334.65	303210.66	-	0.1	данные отсутствуют	данные отсутствуют	
703	312331.93	303213.7	-	0.1	данные отсутствуют	данные отсутствуют	
704	312331.86	303214.58	-	0.1	данные отсутствуют	данные отсутствуют	
705	312331.18	303223.73	-	0.1	данные отсутствуют	данные отсутствуют	
706	312331.03	303225.01	-	0.1	данные отсутствуют	данные отсутствуют	
707	312330.35	303226.21	-	0.1	данные отсутствуют	данные отсутствуют	
708	312325.14	303236.26	-	0.1	данные отсутствуют	данные отсутствуют	
709	312319.47	303247.18	-	0.1	данные отсутствуют	данные отсутствуют	



ДОКУМЕНТ ПОДПИСАН
ЭЛЕКТРОННОЙ ПОДПИСЬЮ

Сертификат: 3094B7974B3CA8E1F07A347CFAD6FA78

Владелец: ФЕДЕРАЛЬНАЯ СЛУЖБА ГОСУДАРСТВЕННОЙ
РЕГИСТРАЦИИ, КАДАСТРА И КАРТОГРАФИИ
Действителен: с 17.05.2022 по 10.08.2023

полное наименование должности

инициалы, фамилия

Сооружение							
вид объекта недвижимости							
Лист № 43 раздела 5.1		Всего листов раздела 5.1: 62		Всего разделов: 4		Всего листов выписки: 66	
06.03.2023г. № КУВИ-001/2023-55290863							
Кадастровый номер:			05:02:000000:2863				
710	312317.82	303251.8	-	0.1	данные отсутствуют	данные отсутствуют	
711	312316.97	303263.69	-	0.1	данные отсутствуют	данные отсутствуют	
712	312316.22	303273.82	-	0.1	данные отсутствуют	данные отсутствуют	
713	312315.99	303278.14	-	0.1	данные отсутствуют	данные отсутствуют	
714	312329.56	303281.07	-	0.1	данные отсутствуют	данные отсутствуют	
715	312341.27	303284.13	-	0.1	данные отсутствуют	данные отсутствуют	
716	312353.05	303286.94	-	0.1	данные отсутствуют	данные отсутствуют	
717	312366.82	303290.34	-	0.1	данные отсутствуют	данные отсутствуют	
718	312371.88	303291.92	-	0.1	данные отсутствуют	данные отсутствуют	
719	312370.33	303297.67	-	0.1	данные отсутствуют	данные отсутствуют	
720	312368.03	303307.16	-	0.1	данные отсутствуют	данные отсутствуют	
721	312365.61	303316.77	-	0.1	данные отсутствуют	данные отсутствуют	
722	312363.22	303326.79	-	0.1	данные отсутствуют	данные отсутствуют	
723	312360.58	303336.92	-	0.1	данные отсутствуют	данные отсутствуют	
724	312358.72	303345.08	-	0.1	данные отсутствуют	данные отсутствуют	
725	312355.14	303359.43	-	0.1	данные отсутствуют	данные отсутствуют	
726	312351.92	303371.71	-	0.1	данные отсутствуют	данные отсутствуют	



ДОКУМЕНТ ПОДПИСАН
ЭЛЕКТРОННОЙ ПОДПИСЬЮ

Сертификат: 3094B7974B3CA8E1F07A347CFAD6FA78

Владелец: ФЕДЕРАЛЬНАЯ СЛУЖБА ГОСУДАРСТВЕННОЙ
РЕГИСТРАЦИИ, КАДАСТРА И КАРТОГРАФИИ
Действителен: с 17.05.2022 по 10.08.2023

полное наименование должности

инициалы, фамилия

Сооружение							
вид объекта недвижимости							
Лист № 44 раздела 5.1		Всего листов раздела 5.1: 62		Всего разделов: 4		Всего листов выписки: 66	
06.03.2023г. № КУВИ-001/2023-55290863							
Кадастровый номер:			05:02:000000:2863				
727	312348.98	303383.84	-	0.1	данные отсутствуют	данные отсутствуют	
728	312346.32	303394.34	-	0.1	данные отсутствуют	данные отсутствуют	
729	312343.55	303405.41	-	0.1	данные отсутствуют	данные отсутствуют	
730	312341.41	303414.84	-	0.1	данные отсутствуют	данные отсутствуют	
731	312338.07	303427.27	-	0.1	данные отсутствуют	данные отсутствуют	
732	312334.83	303440.46	-	0.1	данные отсутствуют	данные отсутствуют	
733	312330.57	303455.83	-	0.1	данные отсутствуют	данные отсутствуют	
734	312326.07	303475.42	-	0.1	данные отсутствуют	данные отсутствуют	
735	312322.93	303488.99	-	0.1	данные отсутствуют	данные отсутствуют	
736	312321.38	303495.65	-	0.1	данные отсутствуют	данные отсутствуют	
737	312318.49	303508.47	-	0.1	данные отсутствуют	данные отсутствуют	
738	312317.38	303512.96	-	0.1	данные отсутствуют	данные отсутствуют	
739	312319.69	303513.54	-	0.1	данные отсутствуют	данные отсутствуют	
740	312319.05	303516.44	-	0.1	данные отсутствуют	данные отсутствуют	
741	312316.55	303516	-	0.1	данные отсутствуют	данные отсутствуют	
742	312315.59	303519.9	-	0.1	данные отсутствуют	данные отсутствуют	
743	312313.17	303530.42	-	0.1	данные отсутствуют	данные отсутствуют	



ДОКУМЕНТ ПОДПИСАН
ЭЛЕКТРОННОЙ ПОДПИСЬЮ

Сертификат: 3094B7974B3CA8E1F07A347CFAD6FA78

Владелец: ФЕДЕРАЛЬНАЯ СЛУЖБА ГОСУДАРСТВЕННОЙ
РЕГИСТРАЦИИ, КАДАСТРА И КАРТОГРАФИИ
Действителен: с 17.05.2022 по 10.08.2023

полное наименование должности

инициалы, фамилия

Сооружение							
вид объекта недвижимости							
Лист № 45 раздела 5.1		Всего листов раздела 5.1: 62		Всего разделов: 4		Всего листов выписки: 66	
06.03.2023г. № КУВИ-001/2023-55290863							
Кадастровый номер:			05:02:000000:2863				
744	312309.98	303542.82	-	0.1	данные отсутствуют	данные отсутствуют	
745	312306.89	303554.82	-	0.1	данные отсутствуют	данные отсутствуют	
746	312303.06	303569.17	-	0.1	данные отсутствуют	данные отсутствуют	
747	312298.96	303584.41	-	0.1	данные отсутствуют	данные отсутствуют	
748	312295.05	303599.34	-	0.1	данные отсутствуют	данные отсутствуют	
749	312290.29	303618.75	-	0.1	данные отсутствуют	данные отсутствуют	
750	312287.94	303628.01	-	0.1	данные отсутствуют	данные отсутствуют	
751	312285.78	303637.05	-	0.1	данные отсутствуют	данные отсутствуют	
752	312282.77	303649.33	-	0.1	данные отсутствуют	данные отсутствуют	
753	312280.4	303659.65	-	0.1	данные отсутствуют	данные отсутствуют	
754	312277.97	303670.27	-	0.1	данные отсутствуют	данные отсутствуют	
755	312275.82	303680.67	-	0.1	данные отсутствуют	данные отсутствуют	
756	312273.62	303692.27	-	0.1	данные отсутствуют	данные отсутствуют	
757	312271.62	303702.96	-	0.1	данные отсутствуют	данные отсутствуют	
758	312269.24	303713.97	-	0.1	данные отсутствуют	данные отсутствуют	
759	312267.05	303724.57	-	0.1	данные отсутствуют	данные отсутствуют	
760	312265.07	303734.88	-	0.1	данные отсутствуют	данные отсутствуют	



ДОКУМЕНТ ПОДПИСАН
ЭЛЕКТРОННОЙ ПОДПИСЬЮ

Сертификат: 3094B7974B3CA8E1F07A347CFAD6FA78

Владелец: ФЕДЕРАЛЬНАЯ СЛУЖБА ГОСУДАРСТВЕННОЙ
РЕГИСТРАЦИИ, КАДАСТРА И КАРТОГРАФИИ
Действителен: с 17.05.2022 по 10.08.2023

полное наименование должности

инициалы, фамилия

Сооружение							
вид объекта недвижимости							
Лист № 46 раздела 5.1		Всего листов раздела 5.1: 62		Всего разделов: 4		Всего листов выписки: 66	
06.03.2023г. № КУВИ-001/2023-55290863							
Кадастровый номер:			05:02:000000:2863				
761	312263.12	303745.1	-	0.1	данные отсутствуют	данные отсутствуют	
762	312260.97	303755.76	-	0.1	данные отсутствуют	данные отсутствуют	
763	312258.96	303765.35	-	0.1	данные отсутствуют	данные отсутствуют	
764	312256.87	303774.78	-	0.1	данные отсутствуют	данные отсутствуют	
765	312254.27	303786.34	-	0.1	данные отсутствуют	данные отсутствуют	
766	312252.37	303796.23	-	0.1	данные отсутствуют	данные отсутствуют	
767	312249.96	303808.29	-	0.1	данные отсутствуют	данные отсутствуют	
768	312247.62	303820.06	-	0.1	данные отсутствуют	данные отсутствуют	
769	312245.95	303827.8	-	0.1	данные отсутствуют	данные отсутствуют	
770	312242.57	303843.33	-	0.1	данные отсутствуют	данные отсутствуют	
771	312240.72	303854.41	-	0.1	данные отсутствуют	данные отсутствуют	
772	312237.63	303872.88	-	0.1	данные отсутствуют	данные отсутствуют	
773	312235.62	303881.94	-	0.1	данные отсутствуют	данные отсутствуют	
774	312229.85	303890.88	-	0.1	данные отсутствуют	данные отсутствуют	
775	312222.33	303902.33	-	0.1	данные отсутствуют	данные отсутствуют	
776	312216.68	303910.97	-	0.1	данные отсутствуют	данные отсутствуют	
777	312209.93	303921.98	-	0.1	данные отсутствуют	данные отсутствуют	



ДОКУМЕНТ ПОДПИСАН
ЭЛЕКТРОННОЙ ПОДПИСЬЮ

Сертификат: 3094B7974B3CA8E1F07A347CFAD6FA78

Владелец: ФЕДЕРАЛЬНАЯ СЛУЖБА ГОСУДАРСТВЕННОЙ
РЕГИСТРАЦИИ, КАДАСТРА И КАРТОГРАФИИ
Действителен: с 17.05.2022 по 10.08.2023

полное наименование должности

инициалы, фамилия

Сооружение							
вид объекта недвижимости							
Лист № 47 раздела 5.1		Всего листов раздела 5.1: 62		Всего разделов: 4		Всего листов выписки: 66	
06.03.2023г. № КУВИ-001/2023-55290863							
Кадастровый номер:			05:02:000000:2863				
778	312204	303931.11	-	0.1	данные отсутствуют	данные отсутствуют	
779	312193.18	303948.25	-	0.1	данные отсутствуют	данные отсутствуют	
780	312184.94	303961.64	-	0.1	данные отсутствуют	данные отсутствуют	
781	312182.47	303965.65	-	0.1	данные отсутствуют	данные отсутствуют	
782	312176.74	303974.61	-	0.1	данные отсутствуют	данные отсутствуют	
783	312170.89	303983.92	-	0.1	данные отсутствуют	данные отсутствуют	
784	312165	303993.28	-	0.1	данные отсутствуют	данные отсутствуют	
785	312159.5	304002.33	-	0.1	данные отсутствуют	данные отсутствуют	
786	312153.92	304011.44	-	0.1	данные отсутствуют	данные отсутствуют	
787	312148.09	304020.89	-	0.1	данные отсутствуют	данные отсутствуют	
788	312142.7	304029.45	-	0.1	данные отсутствуют	данные отсутствуют	
789	312136.89	304039.01	-	0.1	данные отсутствуют	данные отсутствуют	
790	312133.75	304043.98	-	0.1	данные отсутствуют	данные отсутствуют	
791	312133.3	304044.85	-	0.1	данные отсутствуют	данные отсутствуют	
792	312135.44	304046.09	-	0.1	данные отсутствуют	данные отсутствуют	
793	312134.56	304047.68	-	0.1	данные отсутствуют	данные отсутствуют	
794	312132.34	304046.5	-	0.1	данные отсутствуют	данные отсутствуют	



ДОКУМЕНТ ПОДПИСАН
ЭЛЕКТРОННОЙ ПОДПИСЬЮ

Сертификат: 3094B7974B3CA8E1F07A347CFAD6FA78

Владелец: ФЕДЕРАЛЬНАЯ СЛУЖБА ГОСУДАРСТВЕННОЙ
РЕГИСТРАЦИИ, КАДАСТРА И КАРТОГРАФИИ
Действителен: с 17.05.2022 по 10.08.2023

полное наименование должности

инициалы, фамилия

Сооружение							
вид объекта недвижимости							
Лист № 48 раздела 5.1		Всего листов раздела 5.1: 62		Всего разделов: 4		Всего листов выписки: 66	
06.03.2023г. № КУВИ-001/2023-55290863							
Кадастровый номер:			05:02:000000:2863				
795	312131.05	304048.75	-	0.1	данные отсутствуют	данные отсутствуют	
796	312126.14	304058.11	-	0.1	данные отсутствуют	данные отсутствуют	
797	312122.32	304066.09	-	0.1	данные отсутствуют	данные отсутствуют	
798	312118.53	304073.87	-	0.1	данные отсутствуют	данные отсутствуют	
799	312112.71	304086.66	-	0.1	данные отсутствуют	данные отсутствуют	
800	312107.64	304097.65	-	0.1	данные отсутствуют	данные отсутствуют	
801	312103.06	304107.92	-	0.1	данные отсутствуют	данные отсутствуют	
802	312098.22	304118.33	-	0.1	данные отсутствуют	данные отсутствуют	
803	312093.89	304127.74	-	0.1	данные отсутствуют	данные отсутствуют	
804	312088.78	304138.87	-	0.1	данные отсутствуют	данные отсутствуют	
805	312084.17	304148.91	-	0.1	данные отсутствуют	данные отсутствуют	
806	312079.87	304158.74	-	0.1	данные отсутствуют	данные отсутствуют	
807	312071.35	304177.45	-	0.1	данные отсутствуют	данные отсутствуют	
808	312065.61	304189.07	-	0.1	данные отсутствуют	данные отсутствуют	
809	312059.88	304200.84	-	0.1	данные отсутствуют	данные отсутствуют	
810	312054.35	304213.55	-	0.1	данные отсутствуют	данные отсутствуют	
811	312050.59	304222.35	-	0.1	данные отсутствуют	данные отсутствуют	



ДОКУМЕНТ ПОДПИСАН
ЭЛЕКТРОННОЙ ПОДПИСЬЮ

Сертификат: 3094B7974B3CA8E1F07A347CFAD6FA78

Владелец: ФЕДЕРАЛЬНАЯ СЛУЖБА ГОСУДАРСТВЕННОЙ
РЕГИСТРАЦИИ, КАДАСТРА И КАРТОГРАФИИ
Действителен: с 17.05.2022 по 10.08.2023

полное наименование должности

инициалы, фамилия

Сооружение							
вид объекта недвижимости							
Лист № 49 раздела 5.1		Всего листов раздела 5.1: 62		Всего разделов: 4		Всего листов выписки: 66	
06.03.2023г. № КУВИ-001/2023-55290863							
Кадастровый номер:			05:02:000000:2863				
812	312050	304223.67	-	0.1	данные отсутствуют	данные отсутствуют	
813	312042.09	304219.41	-	0.1	данные отсутствуют	данные отсутствуют	
814	312031.98	304214.48	-	0.1	данные отсутствуют	данные отсутствуют	
815	312030.52	304214	-	0.1	данные отсутствуют	данные отсутствуют	
816	312028.03	304219.32	-	0.1	данные отсутствуют	данные отсутствуют	
817	312025.46	304225.16	-	0.1	данные отсутствуют	данные отсутствуют	
818	312012.6	304253.12	-	0.1	данные отсутствуют	данные отсутствуют	
819	312007.94	304262.97	-	0.1	данные отсутствуют	данные отсутствуют	
820	312003.76	304271.82	-	0.1	данные отсутствуют	данные отсутствуют	
821	311999.18	304281.53	-	0.1	данные отсутствуют	данные отсутствуют	
822	311994.57	304290.72	-	0.1	данные отсутствуют	данные отсутствуют	
823	311990.44	304299.44	-	0.1	данные отсутствуют	данные отсутствуют	
824	311985.92	304308.53	-	0.1	данные отсутствуют	данные отсутствуют	
825	311981.09	304318.04	-	0.1	данные отсутствуют	данные отсутствуют	
826	311976.15	304327.34	-	0.1	данные отсутствуют	данные отсутствуют	
827	311971.63	304335.83	-	0.1	данные отсутствуют	данные отсутствуют	
828	311966.83	304344.77	-	0.1	данные отсутствуют	данные отсутствуют	



ДОКУМЕНТ ПОДПИСАН
ЭЛЕКТРОННОЙ ПОДПИСЬЮ

Сертификат: 3094B7974B3CA8E1F07A347CFAD6FA78

Владелец: ФЕДЕРАЛЬНАЯ СЛУЖБА ГОСУДАРСТВЕННОЙ
РЕГИСТРАЦИИ, КАДАСТРА И КАРТОГРАФИИ
Действителен: с 17.05.2022 по 10.08.2023

полное наименование должности

инициалы, фамилия

Сооружение							
вид объекта недвижимости							
Лист № 50 раздела 5.1		Всего листов раздела 5.1: 62		Всего разделов: 4		Всего листов выписки: 66	
06.03.2023г. № КУВИ-001/2023-55290863							
Кадастровый номер:			05:02:000000:2863				
829	311961.58	304354.3	-	0.1	данные отсутствуют	данные отсутствуют	
830	311958.19	304360.28	-	0.1	данные отсутствуют	данные отсутствуют	
831	311954.98	304365.96	-	0.1	данные отсутствуют	данные отсутствуют	
832	311952.23	304370.86	-	0.1	данные отсутствуют	данные отсутствуют	
833	311946.44	304380.98	-	0.1	данные отсутствуют	данные отсутствуют	
834	311941.54	304389.45	-	0.1	данные отсутствуют	данные отсутствуют	
835	311936.44	304398.41	-	0.1	данные отсутствуют	данные отсутствуют	
836	311931.75	304406.92	-	0.1	данные отсутствуют	данные отсутствуют	
837	311926.46	304417.13	-	0.1	данные отсутствуют	данные отсутствуют	
838	311922.07	304426.08	-	0.1	данные отсутствуют	данные отсутствуют	
839	311917.09	304436.43	-	0.1	данные отсутствуют	данные отсутствуют	
840	311912.94	304444.86	-	0.1	данные отсутствуют	данные отсутствуют	
841	311909.98	304451.18	-	0.1	данные отсутствуют	данные отсутствуют	
842	311904.68	304462.53	-	0.1	данные отсутствуют	данные отсутствуют	
843	311900.78	304470.81	-	0.1	данные отсутствуют	данные отсутствуют	
844	311895.81	304481.26	-	0.1	данные отсутствуют	данные отсутствуют	
845	311892.43	304488.22	-	0.1	данные отсутствуют	данные отсутствуют	



ДОКУМЕНТ ПОДПИСАН
ЭЛЕКТРОННОЙ ПОДПИСЬЮ

Сертификат: 3094B7974B3CA8E1F07A347CFAD6FA78

Владелец: ФЕДЕРАЛЬНАЯ СЛУЖБА ГОСУДАРСТВЕННОЙ
РЕГИСТРАЦИИ, КАДАСТРА И КАРТОГРАФИИ
Действителен: с 17.05.2022 по 10.08.2023

полное наименование должности

инициалы, фамилия

Сооружение							
вид объекта недвижимости							
Лист № 51 раздела 5.1		Всего листов раздела 5.1: 62		Всего разделов: 4		Всего листов выписки: 66	
06.03.2023г. № КУВИ-001/2023-55290863							
Кадастровый номер:			05:02:000000:2863				
846	311888.92	304495.37	-	0.1	данные отсутствуют	данные отсутствуют	
847	311889.64	304495.87	-	0.1	данные отсутствуют	данные отсутствуют	
848	311890.65	304496.57	-	0.1	данные отсутствуют	данные отсутствуют	
849	311889.57	304498.54	-	0.1	данные отсутствуют	данные отсутствуют	
850	311882.31	304512.63	-	0.1	данные отсутствуют	данные отсутствуют	
851	311880.98	304515.22	-	0.1	данные отсутствуют	данные отсутствуют	
852	311876.43	304525.14	-	0.1	данные отсутствуют	данные отсутствуют	
853	311872.48	304534.01	-	0.1	данные отсутствуют	данные отсутствуют	
854	311868.51	304542.23	-	0.1	данные отсутствуют	данные отсутствуют	
855	311858.9	304561.02	-	0.1	данные отсутствуют	данные отсутствуют	
856	311849.99	304578.93	-	0.1	данные отсутствуют	данные отсутствуют	
857	311845.46	304588.66	-	0.1	данные отсутствуют	данные отсутствуют	
858	311841.43	304596.8	-	0.1	данные отсутствуют	данные отсутствуют	
859	311837.07	304605.88	-	0.1	данные отсутствуют	данные отсутствуют	
860	311832.64	304614.95	-	0.1	данные отсутствуют	данные отсутствуют	
861	311828.32	304623.75	-	0.1	данные отсутствуют	данные отсутствуют	
862	311820.47	304640.31	-	0.1	данные отсутствуют	данные отсутствуют	



ДОКУМЕНТ ПОДПИСАН
ЭЛЕКТРОННОЙ ПОДПИСЬЮ

Сертификат: 3094B7974B3CA8E1F07A347CFAD6FA78

Владелец: ФЕДЕРАЛЬНАЯ СЛУЖБА ГОСУДАРСТВЕННОЙ
РЕГИСТРАЦИИ, КАДАСТРА И КАРТОГРАФИИ
Действителен: с 17.05.2022 по 10.08.2023

полное наименование должности

инициалы, фамилия

Сооружение							
вид объекта недвижимости							
Лист № 52 раздела 5.1		Всего листов раздела 5.1: 62		Всего разделов: 4		Всего листов выписки: 66	
06.03.2023г. № КУВИ-001/2023-55290863							
Кадастровый номер:			05:02:000000:2863				
863	311814.78	304652.21	-	0.1	данные отсутствуют	данные отсутствуют	
864	311812.17	304661.79	-	0.1	данные отсутствуют	данные отсутствуют	
865	311809.64	304671.36	-	0.1	данные отсутствуют	данные отсутствуют	
866	311807.18	304680.98	-	0.1	данные отсутствуют	данные отсутствуют	
867	311804.72	304690.41	-	0.1	данные отсутствуют	данные отсутствуют	
868	311802.24	304699.88	-	0.1	данные отсутствуют	данные отсутствуют	
869	311799.73	304709.32	-	0.1	данные отсутствуют	данные отсутствуют	
870	311797.49	304717.74	-	0.1	данные отсутствуют	данные отсутствуют	
871	311795.47	304725.33	-	0.1	данные отсутствуют	данные отсутствуют	
872	311795.21	304726.29	-	0.1	данные отсутствуют	данные отсутствуют	
873	311797.68	304726.83	-	0.1	данные отсутствуют	данные отсутствуют	
874	311797.47	304729.3	-	0.1	данные отсутствуют	данные отсутствуют	
875	311794.98	304729.24	-	0.1	данные отсутствуют	данные отсутствуют	
876	311794.88	304731.5	-	0.1	данные отсутствуют	данные отсутствуют	
877	311794.23	304751.38	-	0.1	данные отсутствуют	данные отсутствуют	
878	311793.57	304770.41	-	0.1	данные отсутствуют	данные отсутствуют	
879	311793.35	304779.98	-	0.1	данные отсутствуют	данные отсутствуют	



ДОКУМЕНТ ПОДПИСАН
ЭЛЕКТРОННОЙ ПОДПИСЬЮ

Сертификат: 3094B7974B3CA8E1F07A347CFAD6FA78

Владелец: ФЕДЕРАЛЬНАЯ СЛУЖБА ГОСУДАРСТВЕННОЙ
РЕГИСТРАЦИИ, КАДАСТРА И КАРТОГРАФИИ
Действителен: с 17.05.2022 по 10.08.2023

полное наименование должности

инициалы, фамилия

Сооружение							
вид объекта недвижимости							
Лист № 53 раздела 5.1		Всего листов раздела 5.1: 62		Всего разделов: 4		Всего листов выписки: 66	
06.03.2023г. № КУВИ-001/2023-55290863							
Кадастровый номер:			05:02:000000:2863				
880	311792.99	304790.06	-	0.1	данные отсутствуют	данные отсутствуют	
881	311792.66	304800.04	-	0.1	данные отсутствуют	данные отсутствуют	
882	311792.42	304809.8	-	0.1	данные отсутствуют	данные отсутствуют	
883	311792.06	304819.75	-	0.1	данные отсутствуют	данные отсутствуют	
884	311791.7	304830.14	-	0.1	данные отсутствуют	данные отсутствуют	
885	311791.35	304839.87	-	0.1	данные отсутствуют	данные отсутствуют	
886	311791.15	304845.42	-	0.1	данные отсутствуют	данные отсутствуют	
887	311791	304850.45	-	0.1	данные отсутствуют	данные отсутствуют	
888	311790.47	304860.09	-	0.1	данные отсутствуют	данные отсутствуют	
889	311790.33	304870.51	-	0.1	данные отсутствуют	данные отсутствуют	
890	311790.13	304879.41	-	0.1	данные отсутствуют	данные отсутствуют	
891	311789.97	304889.16	-	0.1	данные отсутствуют	данные отсутствуют	
892	311789.91	304899.12	-	0.1	данные отсутствуют	данные отсутствуют	
893	311789.82	304909.18	-	0.1	данные отсутствуют	данные отсутствуют	
894	311789.59	304918.68	-	0.1	данные отсутствуют	данные отсутствуют	
895	311789.11	304929.3	-	0.1	данные отсутствуют	данные отсутствуют	
896	311788.55	304939.96	-	0.1	данные отсутствуют	данные отсутствуют	



ДОКУМЕНТ ПОДПИСАН
ЭЛЕКТРОННОЙ ПОДПИСЬЮ

Сертификат: 3094B7974B3CA8E1F07A347CFAD6FA78

Владелец: ФЕДЕРАЛЬНАЯ СЛУЖБА ГОСУДАРСТВЕННОЙ
РЕГИСТРАЦИИ, КАДАСТРА И КАРТОГРАФИИ
Действителен: с 17.05.2022 по 10.08.2023

полное наименование должности

инициалы, фамилия

Сооружение							
вид объекта недвижимости							
Лист № 54 раздела 5.1		Всего листов раздела 5.1: 62		Всего разделов: 4		Всего листов выписки: 66	
06.03.2023г. № КУВИ-001/2023-55290863							
Кадастровый номер:			05:02:000000:2863				
897	311787.99	304949.58	-	0.1	данные отсутствуют	данные отсутствуют	
898	311787.34	304959.6	-	0.1	данные отсутствуют	данные отсутствуют	
899	311786.93	304968.01	-	0.1	данные отсутствуют	данные отсутствуют	
900	311786.93	304968.75	-	0.1	данные отсутствуют	данные отсутствуют	
901	311789.68	304968.95	-	0.1	данные отсутствуют	данные отсутствуют	
902	311789.59	304971.43	-	0.1	данные отсутствуют	данные отсутствуют	
903	311786.84	304971.3	-	0.1	данные отсутствуют	данные отсутствуют	
904	311786.82	304972.9	-	0.1	данные отсутствуют	данные отсутствуют	
905	311786.47	304980.57	-	0.1	данные отсутствуют	данные отсутствуют	
906	311786.13	304990.74	-	0.1	данные отсутствуют	данные отсутствуют	
907	311785.8	305001.42	-	0.1	данные отсутствуют	данные отсутствуют	
908	311785.49	305010.55	-	0.1	данные отсутствуют	данные отсутствуют	
909	311785.18	305020.61	-	0.1	данные отсутствуют	данные отсутствуют	
910	311784.78	305030.72	-	0.1	данные отсутствуют	данные отсутствуют	
911	311784.11	305050.89	-	0.1	данные отсутствуют	данные отсутствуют	
912	311783.84	305058.25	-	0.1	данные отсутствуют	данные отсутствуют	
913	311783.53	305067.95	-	0.1	данные отсутствуют	данные отсутствуют	



ДОКУМЕНТ ПОДПИСАН
ЭЛЕКТРОННОЙ ПОДПИСЬЮ

Сертификат: 3094B7974B3CA8E1F07A347CFAD6FA78

Владелец: ФЕДЕРАЛЬНАЯ СЛУЖБА ГОСУДАРСТВЕННОЙ
РЕГИСТРАЦИИ, КАДАСТРА И КАРТОГРАФИИ
Действителен: с 17.05.2022 по 10.08.2023

полное наименование должности

инициалы, фамилия

Сооружение							
вид объекта недвижимости							
Лист № 55 раздела 5.1		Всего листов раздела 5.1: 62		Всего разделов: 4		Всего листов выписки: 66	
06.03.2023г. № КУВИ-001/2023-55290863							
Кадастровый номер:			05:02:000000:2863				
914	311783.26	305077.96	-	0.1	данные отсутствуют	данные отсутствуют	
915	311783.03	305088.22	-	0.1	данные отсутствуют	данные отсутствуют	
916	311782.93	305097.98	-	0.1	данные отсутствуют	данные отсутствуют	
917	311782.61	305107.88	-	0.1	данные отсутствуют	данные отсутствуют	
918	311782.14	305118.15	-	0.1	данные отсутствуют	данные отсутствуют	
919	311781.64	305128.2	-	0.1	данные отсутствуют	данные отсутствуют	
920	311781.27	305136.08	-	0.1	данные отсутствуют	данные отсутствуют	
921	311781.1	305142.32	-	0.1	данные отсутствуют	данные отсутствуют	
922	311780.72	305159.79	-	0.1	данные отсутствуют	данные отсутствуют	
923	311780.68	305169.9	-	0.1	данные отсутствуют	данные отсутствуют	
924	311780.7	305179.77	-	0.1	данные отсутствуют	данные отсутствуют	
925	311780.76	305189.45	-	0.1	данные отсутствуют	данные отсутствуют	
926	311780.76	305199.06	-	0.1	данные отсутствуют	данные отсутствуют	
927	311780.82	305210.41	-	0.1	данные отсутствуют	данные отсутствуют	
928	311780.91	305222.6	-	0.1	данные отсутствуют	данные отсутствуют	
929	311781.03	305233.2	-	0.1	данные отсутствуют	данные отсутствуют	
930	311781.11	305243.42	-	0.1	данные отсутствуют	данные отсутствуют	



ДОКУМЕНТ ПОДПИСАН
ЭЛЕКТРОННОЙ ПОДПИСЬЮ

Сертификат: 3094B7974B3CA8E1F07A347CFAD6FA78

Владелец: ФЕДЕРАЛЬНАЯ СЛУЖБА ГОСУДАРСТВЕННОЙ
РЕГИСТРАЦИИ, КАДАСТРА И КАРТОГРАФИИ
Действителен: с 17.05.2022 по 10.08.2023

полное наименование должности

инициалы, фамилия

Сооружение							
вид объекта недвижимости							
Лист № 56 раздела 5.1		Всего листов раздела 5.1: 62		Всего разделов: 4		Всего листов выписки: 66	
06.03.2023г. № КУВИ-001/2023-55290863							
Кадастровый номер:			05:02:000000:2863				
931	311781.14	305253.04	-	0.1	данные отсутствуют	данные отсутствуют	
932	311781.12	305262.13	-	0.1	данные отсутствуют	данные отсутствуют	
933	311781.11	305266.87	-	0.1	данные отсутствуют	данные отсутствуют	
934	311781.3	305272.53	-	0.1	данные отсутствуют	данные отсутствуют	
935	311781.58	305281.9	-	0.1	данные отсутствуют	данные отсутствуют	
936	311781.59	305287.49	-	0.1	данные отсутствуют	данные отсутствуют	
937	311781.97	305297.8	-	0.1	данные отсутствуют	данные отсутствуют	
938	311782.43	305307.2	-	0.1	данные отсутствуют	данные отсутствуют	
939	311782.84	305317.02	-	0.1	данные отсутствуют	данные отсутствуют	
940	311783.2	305325.93	-	0.1	данные отсутствуют	данные отсутствуют	
941	311783.59	305335.65	-	0.1	данные отсутствуют	данные отсутствуют	
942	311784.04	305345.44	-	0.1	данные отсутствуют	данные отсутствуют	
943	311784.44	305355.38	-	0.1	данные отсутствуют	данные отсутствуют	
944	311784.86	305365.39	-	0.1	данные отсутствуют	данные отсутствуют	
945	311785.28	305374.59	-	0.1	данные отсутствуют	данные отсутствуют	
946	311785.66	305383.81	-	0.1	данные отсутствуют	данные отсутствуют	
947	311786.11	305393.8	-	0.1	данные отсутствуют	данные отсутствуют	



ДОКУМЕНТ ПОДПИСАН
ЭЛЕКТРОННОЙ ПОДПИСЬЮ

Сертификат: 3094B7974B3CA8E1F07A347CFAD6FA78

Владелец: ФЕДЕРАЛЬНАЯ СЛУЖБА ГОСУДАРСТВЕННОЙ
РЕГИСТРАЦИИ, КАДАСТРА И КАРТОГРАФИИ
Действителен: с 17.05.2022 по 10.08.2023

полное наименование должности

инициалы, фамилия

Сооружение							
вид объекта недвижимости							
Лист № 57 раздела 5.1		Всего листов раздела 5.1: 62		Всего разделов: 4		Всего листов выписки: 66	
06.03.2023г. № КУВИ-001/2023-55290863							
Кадастровый номер:			05:02:000000:2863				
948	311786.35	305400.1	-	0.1	данные отсутствуют	данные отсутствуют	
949	311786.7	305409.54	-	0.1	данные отсутствуют	данные отсутствуют	
950	311787.05	305419	-	0.1	данные отсутствуют	данные отсутствуют	
951	311787.16	305419.96	-	0.1	данные отсутствуют	данные отсутствуют	
952	311787.68	305420.94	-	0.1	данные отсутствуют	данные отсутствуют	
953	311792.65	305430.99	-	0.1	данные отсутствуют	данные отсутствуют	
954	311793.46	305432.71	-	0.1	данные отсутствуют	данные отсутствуют	
955	311798.87	305443	-	0.1	данные отсутствуют	данные отсутствуют	
956	311802.2	305449.59	-	0.1	данные отсутствуют	данные отсутствуют	
957	311807.74	305460.33	-	0.1	данные отсутствуют	данные отсутствуют	
958	311809.33	305463.5	-	0.1	данные отсутствуют	данные отсутствуют	
959	311815.71	305475.85	-	0.1	данные отсутствуют	данные отсутствуют	
960	311822.91	305482.97	-	0.1	данные отсутствуют	данные отсутствуют	
961	311829.82	305489.79	-	0.1	данные отсутствуют	данные отсутствуют	
962	311836.67	305496.71	-	0.1	данные отсутствуют	данные отсутствуют	
963	311845.12	305505.09	-	0.1	данные отсутствуют	данные отсутствуют	
964	311846.24	305506.23	-	0.1	данные отсутствуют	данные отсутствуют	



ДОКУМЕНТ ПОДПИСАН
ЭЛЕКТРОННОЙ ПОДПИСЬЮ

Сертификат: 3094B7974B3CA8E1F07A347CFAD6FA78

Владелец: ФЕДЕРАЛЬНАЯ СЛУЖБА ГОСУДАРСТВЕННОЙ
РЕГИСТРАЦИИ, КАДАСТРА И КАРТОГРАФИИ
Действителен: с 17.05.2022 по 10.08.2023

полное наименование должности

инициалы, фамилия

Сооружение							
вид объекта недвижимости							
Лист № 58 раздела 5.1		Всего листов раздела 5.1: 62		Всего разделов: 4		Всего листов выписки: 66	
06.03.2023г. № КУВИ-001/2023-55290863							
Кадастровый номер:			05:02:000000:2863				
965	311849.48	305509.53	-	0.1	данные отсутствуют	данные отсутствуют	
966	311851.06	305511.07	-	0.1	данные отсутствуют	данные отсутствуют	
967	311865.17	305524.36	-	0.1	данные отсутствуют	данные отсутствуют	
968	311873.08	305531.29	-	0.1	данные отсутствуют	данные отсутствуют	
969	311884.67	305541	-	0.1	данные отсутствуют	данные отсутствуют	
970	311901.51	305555.61	-	0.1	данные отсутствуют	данные отсутствуют	
971	311911.7	305564.68	-	0.1	данные отсутствуют	данные отсутствуют	
972	311921.33	305571.55	-	0.1	данные отсутствуют	данные отсутствуют	
973	311930.57	305578.88	-	0.1	данные отсутствуют	данные отсутствуют	
974	311943.03	305589.48	-	0.1	данные отсутствуют	данные отсутствуют	
975	311946.88	305592.55	-	0.1	данные отсутствуют	данные отсутствуют	
976	311946.73	305592.73	-	0.1	данные отсутствуют	данные отсутствуют	
977	311948.95	305594.64	-	0.1	данные отсутствуют	данные отсутствуют	
978	311956.41	305601.36	-	0.1	данные отсутствуют	данные отсутствуют	
979	311961.51	305606.06	-	0.1	данные отсутствуют	данные отсутствуют	
980	311966.63	305610.82	-	0.1	данные отсутствуют	данные отсутствуют	
981	311976.91	305620.37	-	0.1	данные отсутствуют	данные отсутствуют	



ДОКУМЕНТ ПОДПИСАН
ЭЛЕКТРОННОЙ ПОДПИСЬЮ

Сертификат: 3094B7974B3CA8E1F07A347CFAD6FA78

Владелец: ФЕДЕРАЛЬНАЯ СЛУЖБА ГОСУДАРСТВЕННОЙ
РЕГИСТРАЦИИ, КАДАСТРА И КАРТОГРАФИИ
Действителен: с 17.05.2022 по 10.08.2023

полное наименование должности

инициалы, фамилия

Сооружение							
вид объекта недвижимости							
Лист № 59 раздела 5.1		Всего листов раздела 5.1: 62		Всего разделов: 4		Всего листов выписки: 66	
06.03.2023г. № КУВИ-001/2023-55290863							
Кадастровый номер:			05:02:000000:2863				
982	311984.01	305626.79	-	0.1	данные отсутствуют	данные отсутствуют	
983	311991.02	305633.42	-	0.1	данные отсутствуют	данные отсутствуют	
984	311998.29	305639.88	-	0.1	данные отсутствуют	данные отсутствуют	
985	312004.98	305646.36	-	0.1	данные отсутствуют	данные отсутствуют	
986	312011.85	305653.04	-	0.1	данные отсутствуют	данные отсутствуют	
987	312018.86	305659.12	-	0.1	данные отсутствуют	данные отсутствуют	
988	312024.96	305664.66	-	0.1	данные отсутствуют	данные отсутствуют	
989	312025.56	305665.14	-	0.1	данные отсутствуют	данные отсутствуют	
990	312027.4	305663.45	-	0.1	данные отсутствуют	данные отсутствуют	
991	312029.14	305665.07	-	0.1	данные отсутствуют	данные отсутствуют	
992	312027.37	305666.91	-	0.1	данные отсутствуют	данные отсутствуют	
993	312028.22	305667.71	-	0.1	данные отсутствуют	данные отсутствуют	
994	312034.99	305674.28	-	0.1	данные отсутствуют	данные отсутствуют	
995	312042.07	305681.17	-	0.1	данные отсутствуют	данные отсутствуют	
996	312049.04	305687.68	-	0.1	данные отсутствуют	данные отсутствуют	
997	312055.79	305694.25	-	0.1	данные отсутствуют	данные отсутствуют	
998	312062.89	305701.14	-	0.1	данные отсутствуют	данные отсутствуют	



ДОКУМЕНТ ПОДПИСАН
ЭЛЕКТРОННОЙ ПОДПИСЬЮ

Сертификат: 3094B7974B3CA8E1F07A347CFAD6FA78

Владелец: ФЕДЕРАЛЬНАЯ СЛУЖБА ГОСУДАРСТВЕННОЙ
РЕГИСТРАЦИИ, КАДАСТРА И КАРТОГРАФИИ
Действителен: с 17.05.2022 по 10.08.2023

полное наименование должности

инициалы, фамилия

Сооружение							
вид объекта недвижимости							
Лист № 60 раздела 5.1		Всего листов раздела 5.1: 62		Всего разделов: 4		Всего листов выписки: 66	
06.03.2023г. № КУВИ-001/2023-55290863							
Кадастровый номер:			05:02:000000:2863				
999	312069.83	305707.99	-	0.1	данные отсутствуют	данные отсутствуют	
1000	312076.51	305714.43	-	0.1	данные отсутствуют	данные отсутствуют	
1001	312084	305721.53	-	0.1	данные отсутствуют	данные отсутствуют	
1002	312090.62	305727.9	-	0.1	данные отсутствуют	данные отсутствуют	
1003	312097.47	305734.37	-	0.1	данные отсутствуют	данные отсутствуют	
1004	312104.2	305740.87	-	0.1	данные отсутствуют	данные отсутствуют	
1005	312111.13	305747.52	-	0.1	данные отсутствуют	данные отсутствуют	
1006	312118	305754.15	-	0.1	данные отсутствуют	данные отсутствуют	
1007	312124.84	305760.66	-	0.1	данные отсутствуют	данные отсутствуют	
1008	312131.38	305766.96	-	0.1	данные отсутствуют	данные отсутствуют	
1009	312138.26	305773.62	-	0.1	данные отсутствуют	данные отсутствуют	
1010	312144.73	305779.8	-	0.1	данные отсутствуют	данные отсутствуют	
1011	312145.94	305780.93	-	0.1	данные отсутствуют	данные отсутствуют	
1012	312147.7	305779.15	-	0.1	данные отсутствуют	данные отсутствуют	
1013	312149.34	305780.73	-	0.1	данные отсутствуют	данные отсутствуют	
1014	312147.58	305782.56	-	0.1	данные отсутствуют	данные отсутствуют	
1015	312148.91	305783.79	-	0.1	данные отсутствуют	данные отсутствуют	



ДОКУМЕНТ ПОДПИСАН
ЭЛЕКТРОННОЙ ПОДПИСЬЮ

Сертификат: 3094B7974B3CA8E1F07A347CFAD6FA78

Владелец: ФЕДЕРАЛЬНАЯ СЛУЖБА ГОСУДАРСТВЕННОЙ
РЕГИСТРАЦИИ, КАДАСТРА И КАРТОГРАФИИ
Действителен: с 17.05.2022 по 10.08.2023

полное наименование должности

инициалы, фамилия

Сооружение							
вид объекта недвижимости							
Лист № 61 раздела 5.1		Всего листов раздела 5.1: 62		Всего разделов: 4		Всего листов выписки: 66	
06.03.2023г. № КУВИ-001/2023-55290863							
Кадастровый номер:			05:02:000000:2863				
1016	312155.7	305790.03	-	0.1	данные отсутствуют	данные отсутствуют	
1017	312162.76	305796.6	-	0.1	данные отсутствуют	данные отсутствуют	
1018	312169.82	305803.17	-	0.1	данные отсутствуют	данные отсутствуют	
1019	312177.24	305810.02	-	0.1	данные отсутствуют	данные отсутствуют	
1020	312184.35	305816.39	-	0.1	данные отсутствуют	данные отсутствуют	
1021	312191.51	305823.08	-	0.1	данные отсутствуют	данные отсутствуют	
1022	312194.46	305825.76	-	0.1	данные отсутствуют	данные отсутствуют	
1023	312198.67	305829.78	-	0.1	данные отсутствуют	данные отсутствуют	
1024	312205.29	305836.03	-	0.1	данные отсутствуют	данные отсутствуют	
1025	312219.65	305848.99	-	0.1	данные отсутствуют	данные отсутствуют	
1026	312226.27	305855.24	-	0.1	данные отсутствуют	данные отсутствуют	
1027	312232.87	305861.36	-	0.1	данные отсутствуют	данные отсутствуют	
1028	312239.75	305867.77	-	0.1	данные отсутствуют	данные отсутствуют	
2. Сведения о предельных высоте и глубине конструктивных элементов объекта недвижимости							
Предельная глубина конструктивных элементов объекта недвижимости, м				данные отсутствуют			
Предельная высота конструктивных элементов объекта недвижимости, м				данные отсутствуют			



ДОКУМЕНТ ПОДПИСАН
ЭЛЕКТРОННОЙ ПОДПИСЬЮ


Сертификат: 3094B7974B3CA8E1F07A347CFAD6FA78

Владелец: ФЕДЕРАЛЬНАЯ СЛУЖБА ГОСУДАРСТВЕННОЙ
РЕГИСТРАЦИИ, КАДАСТРА И КАРТОГРАФИИ
Действителен: с 17.05.2022 по 10.08.2023

полное наименование должности

инициалы, фамилия

Сооружение							
вид объекта недвижимости							
Лист № 62 раздела 5.1		Всего листов раздела 5.1: 62		Всего разделов: 4		Всего листов выписки: 66	
06.03.2023г. № КУВИ-001/2023-55290863							
Кадастровый номер:				05:02:000000:2863			
3. Сведения о характерных точках пересечения контура объекта недвижимости с контуром (контурами) иных зданий, сооружений, объектов незавершенного строительства							
Система координат МСК-05							
Номера характерных точек контура	Координаты, м		Средняя квадратическая погрешность определения координат характерных точек контура, м	Глубина, высота, м		Кадастровые номера иных объектов недвижимости, с контурами которых пересекается контур данного объекта недвижимости	
	X	Y		H1	H2		
1	2	3	4	5	6	7	
данные отсутствуют	данные отсутствуют	данные отсутствуют	данные отсутствуют	данные отсутствуют	данные отсутствуют	данные отсутствуют	

полное наименование должности		ДОКУМЕНТ ПОДПИСАН ЭЛЕКТРОННОЙ ПОДПИСЬЮ			
	Сертификат: 3094B7974B3CA8E1F07A347CFAD6FA78				
	Владелец: ФЕДЕРАЛЬНАЯ СЛУЖБА ГОСУДАРСТВЕННОЙ РЕГИСТРАЦИИ, КАДАСТРА И КАРТОГРАФИИ Действителен: с 17.05.2022 по 10.08.2023				
			инициалы, фамилия		